

CONSTRUYENDO IDEAS ENTRE LO RURAL Y LO URBANO

Carta del Jefe Seattle de la tribu Swamish al Presidente Franklin Pierce. Washington, 1855.

"... la tierra no pertenece al hombre, sino que el hombre pertenece a la tierra.

El hombre no ha tejido la red de la vida: es sólo una hebra de ella.

Todo lo que haga a la red se lo hará a sí mismo. Lo que ocurre a la tierra ocurrirá a los hijos de la tierra.

Lo sabemos.

... ¿Dónde está el espeso bosque? Desapareció. ¿Dónde está el águila?

Desapareció.

Así termina la vida y comienza el sobrevivir."

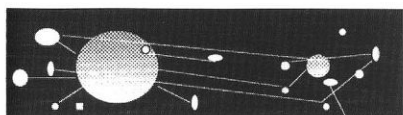


Figura 1 a- Mundo conjunto de conjuntos (de la autora).

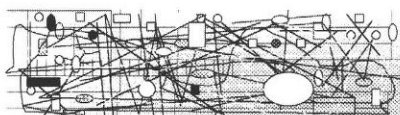


Figura 2 a- Mundo red de redes (de la autora).

■ ARQ. GRACIELA
VERÓNICA MANTOVANI
FADU, UNL.

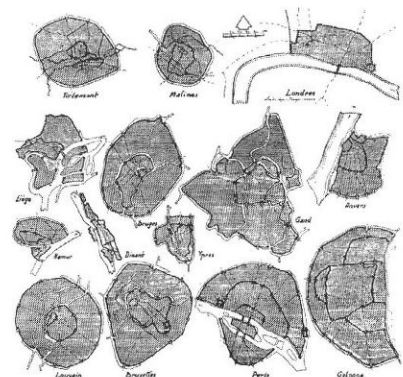


Figura 1 b - Planos de 14 ciudades de Europa septentrional, con las sucesivas murallas hasta el siglo XIV. Leonardo Benévolo. El diseño de la Ciudad - Tomo 3.



Figura 2 b - Área metropolitana de la Ciudad de Santa Fe, foto satelital. Servicio de Catastro e Información Territorial. Ministerio de Hacienda y Finanzas, provincia de Santa Fe.

C Contexto y condiciones de partida

La modificación de las estructuras sociales en los últimos años tiene implicancias directas sobre la organización del soporte físico-territorial, cualquiera sea su escala. Estas circunstancias nos centran en la organización y construcción del hábitat colectivo, a partir de la comprensión de los actuales conceptos de región.

El salto vertiginoso desde territorios con fuertes fronteras en un *mundo conjunto de conjuntos*, hacia la visión global de un *mundo red de redes*, plantea profundos cambios a partir de la aceleración de los procesos y desde el nuevo mapa del mundo. (figuras 1 a-b y 2a-b)

Hoy, la complejidad es un modo de ser de la realidad. La ciudad ya no es concentración, intercambio y centralidad, sino que constituye un elemento

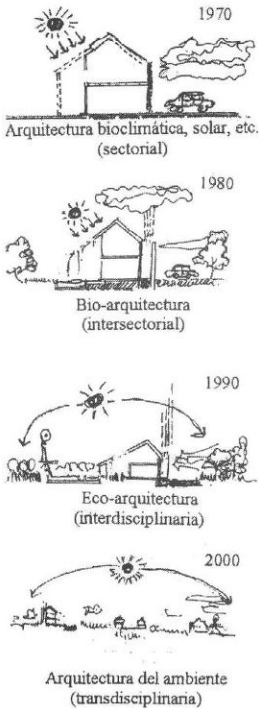


Figura 3
El ambiente de la arquitectura o la arquitectura del ambiente?
"Condominio Ecológico"
para una *ciudad ambiental*.
Rubén Pesci y otros. Documentos Ambientales.
Año 1996, N.º 4.

más en el extenso sistema difuso. Las re-ubicaciones iniciadas con los avances en la tecnología de la información y la comunicación plantean una necesaria integración a mayor escala.

Hipótesis y desafíos

1. *El territorio pensado desde un marco regional amplio responde a los procesos actuales de transformación y requiere re-pensar integralmente su organización con parámetros que exceden a aquellas concepciones cerradas que recortan la realidad.*⁽¹⁾

Lo rural y lo urbano trascienden sus propios límites hasta asociarse directa o indirectamente. De hecho, territorios organizados pueden, con la gestión de sus actores y una visión estratégica, ubicarse en lugares protagónicos y participar de redes más amplias. En tal sentido, "el desarrollo local aparece como una nueva forma de mirar y de actuar desde el territorio en el contexto de globalización".⁽²⁾

Estos escenarios cuestionan los espacios de las políticas social, cultural, ambiental, institucional y económica de la sociedad, y necesitan abordarse desde las *redes de integración* a escala territorial, con sus relaciones funcionales emergentes.

Ejes de vinculación territorial y crecimiento urbano estuvie-

ron siempre directamente relacionados, así como la expansión del suelo urbano a costa del espacio rural, estas contradicciones nos involucran en el desafío de estudiar otras tendencias posibles para los territorios periurbanos. El planteo de *tramas rural-urbanas*⁽³⁾ cambia la concepción dual de ciudad "o" campo, por la de ambos "en relación". A nivel de paisaje, el tema de las urbanizaciones de grandes dimensiones en nuestro contexto rural vacante implica la búsqueda de apropiaciones del hábitat diferentes. El salto a escala predial acota un problema de distintos niveles de complejidad.

2. *El estudio de grupos familiares, factibles de constituir unidades económicamente organizadas, como células en el sistema territorial, aportaría elementos para pensar otras formas en el espacio regional.*⁽⁴⁾

En este nivel, importa la definición de dimensiones de predios y la base económica; según localización y grupo social "... se trata no tanto de describir y enumerar producciones, rentabilidades, cultivos, etc., como de explicar las relaciones subyacentes que sustentan, originan o son consecuencia de la problemática que caracteriza a un área".⁽⁵⁾ Sus estructuras internas se comprenden desde las redes que tejen cada espacio de la existencia humana y que permanentemente nos desafían a interpretarlas. (figura 3) Para Fritjof Capra "el nuevo paradigma puede llamarse holístico, ecológico o sistémico, pero ninguno de estos adjetivos lo caracteriza completamente"⁽⁶⁾, y aquí también, cada elemento se completa desde la comprensión de la totalidad.

Implicancias y algunas (otras) ideas - Hibridación

El encuentro entre lo rural y lo urbano en un espacio de interfase permite trabajar el concepto de *híbrido* en la escala territorial; como interrupción de dos tipos, para desarrollarse en un tercero que se constituye como *base organizacional, estructurada desde la sustentabilidad*. En este sentido, la escala predial también incluye la *fusión de espacios* de una manera armónica y equilibrada, y plantea como resultante espacial, paisajes diferentes, de baja densidad y con características homogéneas. Híbrido implica una verdadera transformación integral en el espacio de conflictos y oportunidades que se presentan.

Vacios

Realidades cambiantes exigen respuestas inmediatas. Las modalidades de abordaje y gestión en cuestiones territoriales se apoyan sobre instrumentos técnicos basados en experiencias que se van construyendo con el hacer. Actualmente, la *sistematización* de las mismas es indispensable para la conformación de una *base teórica*, necesaria para sustentar y retroalimentar las actuaciones futuras.

La preocupación por cuestiones metodológicas comienza a tener sustento en la medida en que se descubren cada vez

mayores acciones aisladas que tienen una misma dirección en común y hechos positivos que están de acuerdo con el momento histórico.

Potencial disciplinar

Las circunstancias exigen re-posicionamientos. El arquitecto necesita cuestionarse *roles y espacios de oportunidad* tanto en el ámbito interdisciplinario, como en el oficio profesional y la habilidad en la gestión, en la visualización de nuevas necesidades sociales y en la generación de demandas desde su visión respecto del futuro. La despreocupación por parte de los técnicos permite al mercado ser el único regulador de los procesos sociales. Si estos espacios no son ocupados, las decisiones igual se toman y los rumbos son trazados sin estudiar otras alternativas.

Búsquedas

Desde cada uno de los *campos de conocimiento*, economistas, ruralistas, urbanistas, conservacionistas, tienen diferentes visiones respecto de programas y modos de legislar; reconocer su *interconexión* aportaría elementos para la mejor comprensión de la totalidad. Otras disciplinas nos brindan capacidades para ver realidades diversas en un mismo espacio, complementariedades que se encuentran en la profundización (figura 4); por ejemplo, desde una mirada ambientalista, se descubren "otras" *redes* que co-existen sobre un mismo territorio y que tampoco podemos olvidar. "No tenemos fronteras, los sistemas hídricos también forman una red de intercomunicación, cualquier hilo que se arroje en ella afecta a todos."⁽⁷⁾ Hablar de construir ideas es hablar de búsquedas, y supone estar pensando permanentemente sobre el destino de los territorios.

"No podemos tener la esperanza de predecir el futuro, pero podemos influir en él. En la medida en que las predicciones deterministas no son posibles, es probable que las visiones del futuro, y hasta las utopías, desempeñen un papel importante en esta construcción."⁽⁸⁾

El presente artículo es elaborado a partir del trabajo de Investigación en desarrollo sobre "Ordenamiento territorial y estudio de casos en espacios rurales próximos a centros urbanos: potencial disciplinar del arquitecto en los actuales procesos de transformación".

Director de beca el Arq. César Carli y Co-Director el Ing. Agr. Carlos D'Angelo.

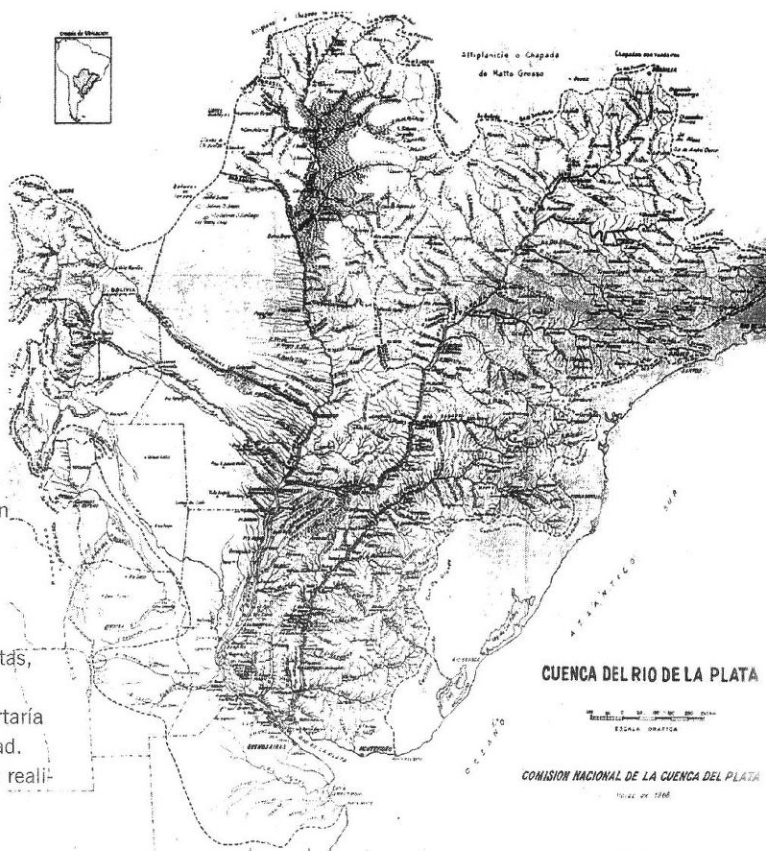


Figura 4
Cuenca del Río de la Plata. Comisión nacional de la Cuenca del Plata.
Marzo 1968.
Extraído de la que fuera biblioteca privada del Ingeniero Civil Pascual Gagneten.

Notas

- Mantovani, Graciela. Investigación en desarrollo: "Ordenamiento territorial y estudio de casos en espacios rurales próximos a centros urbanos: potencial disciplinar del arquitecto en los actuales procesos de transformación". Director arq. Carli. FADU, UNL, 1996.
- Marsiglia, Javier y Pintos, Graciela. "La construcción del desarrollo local como desafío metodológico (versión preliminar)". En apuntes Bibliográficos sobre "Desarrollo local y regional". Dr. A. Roffman, de la Maestría en Gestión Urbana. FADU, UNL, Santa Fe, 1998.
- Garay, Alfredo. "Planeamiento y gestión de la infraestructura y los servicios urbanos". Apuntes Bibliográficos de la Maestría en Gestión Urbana. FADU, UNL, Santa Fe, 1998.
- Mantovani, Graciela. en op. cit.
- Gómez Orea, Domingo. "Planificación rural". Editorial Agrícola S.A., Madrid, 1992.
- Capra, Fritjof y Steindl-Rast, David. "Pertener al universo". Grupo Editorial Planeta, Buenos Aires, 1993.
- Corra, Lilian. "Enfermedades ambientales. Alerta global/respuesta global". Ponencia presentada en el "1er. Coloquio sobre transformaciones territoriales". UNL-AUGM. Santa Fe, 1998.
- Fried Schnitman, Dora. "Nuevos Paradigmas, Cultura y Subjetividad". Ponencia de Ilya Prigogine sobre "El fin de la ciencia?". Editorial Paidós, Buenos Aires, 1995.