

FICHAS DE REGISTRO DE UNIDADES DE ANÁLISIS

El siguiente compilado de fichas corresponde al desarrollo de dos proyectos de investigación consecutivos enmarcados en el Programa Cursos de Acción para la Investigación y el Desarrollo (CAI+D) de la Secretaría de Ciencia, Arte y Tecnología de la Universidad Nacional del Litoral. La investigación tuvo sede en el INTHUAR de la Facultad de Arquitectura, Diseño y Urbanismo.

Convocatoria 2011

Programa: ***Territorio, Ciudad y Arquitectura. Perspectivas culturales.***
Directora: Dra. Arq. Adriana Collado.

Proyecto de investigación: ***Arquitectura y Estado entre 2003 y 2011. Equipamientos sociales y espacio público en ciudades argentinas*** (Código 50120110100184).

Director: Arq. Julio Arroyo. Equipo: Arqs. Pablo Cocuzza, Leonardo Bortolotto, Victoria Borgarello, Luciana Colla, Estefanía Szupiany; estudiantes Araceli Mancini, Melisa Berardi, Andrea Sikh y Antonella Mecchia.

Convocatoria 2016

Programa: ***El diseño en la construcción de la escena urbana. Transformaciones del espacio público.*** Directora: Dra. Isabel Molinas.

Proyecto de investigación: ***Arquitectura y Dominio público. Tensiones entre conceptos y prácticas en ciudades argentinas 2003-2015.*** (Código 50120150100013LI).

Director: Arq. Julio Arroyo. Codirector: Arq. Pablo Cocuzza. Equipo responsable: Arqs. Alicia Falchini y Juan Marzocchi. Investigador externo: Dr. Arq. Manoel Rodrigues Alves. Colaboradores: Arqs. Leonardo Bortolotto, Federico Gigante; estudiantes Melisa Berardi, Andrea Sikh, Antonella Mecchia, Elisa Enricci, Alana Ojalvo y Franco Giardino.

Ver más información de cada registro en el archivo BASE DE DATOS incluido en Anexos de la publicación <BdeD-Julio-Set2022.xlsx>

DENOMINACIÓN**01**

1 DE 1

**EDIFICIO
CORONA DE
TORNAVÍAS -
UNSAM****AÑO**Proyecto
Habilitación **2004****DESTINO**Principal **EDUCACIÓN**
secundario**UBICACIÓN**dirección IRIGOYEN 1650
Ciudad SAN MARTIN
Provincia BUENOS AIRES
coordenadas -34.578916, -58.527192**DIMENSIÓN**Sup. cubierta 12.500 M2
Sup. parcela**PROYECTISTA**Estudio ARQ. PIERONI, RAÚL E.
ciudad CÓRDOBA**FUENTE**Tipo REVISTA
denominación SUMMA*
Nº / fecha 85/2007

FADU

UNL

PROYECTO DE INVESTIGACIÓN - CONVOCATORIA CAI+D 2011- CÓDIGO DEL PROYECTO: 50120110100184

ARQUITECTURA Y ESTADO ENTRE 2003 Y 2011
EQUIPAMIENTOS SOCIALES Y ESPACIO PÚBLICO EN CIUDADES ARGENTINAS

PROGRAMA TERRITORIO, CIUDAD Y ARQUITECTURA. PERSPECTIVAS CULTURALES

DENOMINACIÓN**02**

1 DE 1

**CINE
UNIVERSITARIO
TITA MERELLO****AÑO**Proyecto
Habilitación**2005****DESTINO**Principal
secundario**CULTURA****UBICACIÓN**dirección 29 DE SETIEMBRE 3901
Ciudad LANUS
Provincia BUENOS AIRES
coordenadas -34.733901, -58.390378**DIMENSIÓN**Sup. cubierta
Sup. parcela

400 M2

PROYECTISTAEstudio DE LA FUENTE , FABIÁN
ciudad SCHERE, ROLANDO
CÓRDOBA**FUENTE**

Tipo

REVISTA

denominación
Nº / fechaSUMMA*
85 /2007

FADU

UNL

PROYECTO DE INVESTIGACIÓN - CONVOCATORIA CAI+D 2011- CÓDIGO DEL PROYECTO: 50120110100184

**ARQUITECTURA Y ESTADO ENTRE 2003 Y 2011
EQUIPAMIENTOS SOCIALES Y ESPACIO PÚBLICO EN CIUDADES ARGENTINAS**

PROGRAMA TERRITORIO, CIUDAD Y ARQUITECTURA. PERSPECTIVAS CULTURALES

DENOMINACIÓN**04**

1 DE 1

**CENTRO
CULTURAL SAN
MARTÍN****AÑO**Proyecto **2001**
Habilitación **2008****DESTINO**Principal **CULTURA**
secundario**UBICACIÓN**dirección **SARMIENTO ESQ. PARANÁ**
Ciudad **CABA**
Provincia
coordenadas **-34.605231, -58.388577****DIMENSIÓN**Sup. cubierta **8.500 M2**
Sup. parcela **M2****PROYECTISTA**Estudio **MARIO ROBERTO ÁLVAREZ Y**
ciudad **ASOC.****FUENTE**Tipo **REVISTA**
denominación **SUMMA***
Nº / fecha **86**

FADU

UNL

PROYECTO DE INVESTIGACIÓN - CONVOCATORIA CAI+D 2011- CÓDIGO DEL PROYECTO: 50120110100184

ARQUITECTURA Y ESTADO ENTRE 2003 Y 2011
EQUIPAMIENTOS SOCIALES Y ESPACIO PÚBLICO EN CIUDADES ARGENTINAS

PROGRAMA TERRITORIO, CIUDAD Y ARQUITECTURA. PERSPECTIVAS CULTURALES

DENOMINACIÓN**05 OFICINAS AFIP**

1 DE 2

AÑOProyecto **2007**
Habilitación**DESTINO**Principal **ADMINISTRACIÓN PÚBLICA**
secundario**UBICACIÓN**dirección TTE. ESTEBAN ZANNI 602
Ciudad PEHUAJÓ
Provincia BUENOS AIRES
coordenadas -35.814588, -61.895245**DIMENSIÓN**Sup. cubierta 1.300 M2
Sup. parcela M2**PROYECTISTA**Estudio Arq. VARAS Y ASOCIADOS
ciudad BUENOS AIRES**FUENTE**

Tipo PÁG. WEB

denominación ARCHIVO CLARÍN
ARQUITECTURA SIGLO XXI

Nº / fecha

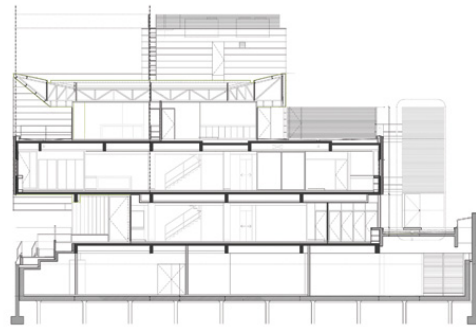


DENOMINACIÓN

05 OFICINAS AFIP

2 de 2

Información complementaria



FADU

UNL

PROYECTO DE INVESTIGACIÓN - CONVOCATORIA CAI+D 2011- CÓDIGO DEL PROYECTO: 50120110100184

ARQUITECTURA Y ESTADO ENTRE 2003 Y 2011
EQUIPAMIENTOS SOCIALES Y ESPACIO PÚBLICO EN CIUDADES ARGENTINAS

PROGRAMA TERRITORIO, CIUDAD Y ARQUITECTURA. PERSPECTIVAS CULTURALES

DENOMINACIÓN

06

1 DE 2

NUEVA
COSTANERA
CIUDAD DE
PARANÁ

AÑO

Proyecto
Habilitación

2004

DESTINO

Principal
secundario

ESPACIO VERDE

RECREACIÓN

UBICACIÓN

dirección
Ciudad
Provincia
coordenadasAV. LAURENCENA
PARANÁ
ENTRE RÍOS
-31.719013, -60.523792

DIMENSIÓN

Sup. cubierta
Sup. parcelaM2
25.200 M2

PROYECTISTA

Estudio
ciudadCABRERA RUBÉN EDGARDO.
ARQ
PARANÁ

FUENTE

Tipo
denominación
Nº / fechaREVISTA
SUMMA +
89

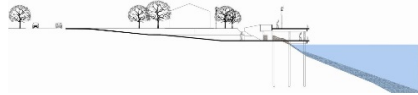
DENOMINACIÓN

6

2 de 2

**NUEVA
COSTANERA
CIUDAD DE
PARANÁ**

Información complementaria



FADU

UNL

PROYECTO DE INVESTIGACIÓN - CONVOCATORIA CAI+D 2011- CÓDIGO DEL PROYECTO: 50120110100184

ARQUITECTURA Y ESTADO ENTRE 2003 Y 2011
EQUIPAMIENTOS SOCIALES Y ESPACIO PÚBLICO EN CIUDADES ARGENTINAS

PROGRAMA TERRITORIO, CIUDAD Y ARQUITECTURA. PERSPECTIVAS CULTURALES

DENOMINACIÓN**07**

1 DE 1

**ESCUELA
PRIMARIA Y
JARDÍN DE
INFANTES Nº 23
D.E. 19****AÑO**Proyecto
Habilitación **2007****DESTINO**Principal **EDUCACIÓN**
secundario**UBICACIÓN**dirección **CHILABERT Y VARELA**
Ciudad **VILLA SOLDATI**
Provincia **CABA**
coordenadas **-34.655501, -58.441371****DIMENSIÓN**Sup. cubierta **6.600 M2**
Sup. parcela **M2****PROYECTISTA**Estudio **DIRECCIÓN GENERAL DE
INFRAESTRUCTURA,
MANTENIMIENTO Y
EQUIPAMIENTO GOBIERNO
DE LA CIUDAD DE BUENOS
AIRES**
ciudad **BUENOS AIRES****FUENTE**Tipo **REVISTA**
denominación **SUMMA***
Nº / fecha **90**

FADU

UNL

PROYECTO DE INVESTIGACIÓN - CONVOCATORIA CAI+D 2011- CÓDIGO DEL PROYECTO: 50120110100184

ARQUITECTURA Y ESTADO ENTRE 2003 Y 2011
EQUIPAMIENTOS SOCIALES Y ESPACIO PÚBLICO EN CIUDADES ARGENTINAS

PROGRAMA TERRITORIO, CIUDAD Y ARQUITECTURA. PERSPECTIVAS CULTURALES

DENOMINACIÓN

08

1 DE 1

JARDÍN DE
INFANTES –
HOSPITAL
“PARMENIO
PIÑERO”

AÑO

Proyecto
Habilitación 2006

DESTINO

Principal EDUCACIÓN
secundario SALUD

UBICACIÓN

dirección AVENIDA VARELA ENTRE
CRISÓSTOMO ÁLVAREZ Y
BALBASTRO
Ciudad ALMAGRO - CABA
Provincia -
coordenadas -34.644787, -58.453002

DIMENSIÓN

Sup. cubierta 1.100 M2
Sup. parcela M2

PROYECTISTA

Estudio DÍAZ LUIS. ARQ
ciudad BUENOS AIRES

FUENTE

Tipo REVISTA
denominación SUMMA+
Nº / fecha 90

FADU

UNL

PROYECTO DE INVESTIGACIÓN - CONVOCATORIA CAI+D 2011- CÓDIGO DEL PROYECTO: 50120110100184

ARQUITECTURA Y ESTADO ENTRE 2003 Y 2011
EQUIPAMIENTOS SOCIALES Y ESPACIO PÚBLICO EN CIUDADES ARGENTINAS

PROGRAMA TERRITORIO, CIUDAD Y ARQUITECTURA. PERSPECTIVAS CULTURALES

DENOMINACIÓN

09

1 DE 1

PARQUE
MUJERES
ARGENTINAS
"MICAELA
BASTIDAS"

AÑO

Proyecto 1996 - 1997
Habilitación 2005 - 2007

DESTINO

Principal ESPACIO VERDE
secundario RECREACIÓN

UBICACIÓN

dirección CALABRIA ESQ. JULIETA
LANTERI
Ciudad CABA
Provincia -
coordenadas -34.615348, -58.359301

DIMENSIÓN

Sup. cubierta M2
Sup. parcela 50.700 M2

PROYECTISTA

Estudio ARQS. IRENE JOSELEVICH,
GRACIELA NOVOA,
ALFREDO GARAY, NÉSTOR
MAGARIÑOS, ADRIÁN
SEBASTIÁN, MARCELO VILA.
ciudad CABA

FUENTE

Tipo REVISTA
denominación SUMMA+
Nº / fecha 92

DENOMINACIÓN**10**

1 DE 1

**PLAZOLETAS
LATERALES Y
CANTERO
CENTRAL AV. 9
DE JULIO****AÑO**Proyecto **2004**
Habilitación **2007****DESTINO**Principal **ESPACIO VERDE**secundario **RECREACIÓN****UBICACIÓN**dirección **AV. 9 DE JULIO ENTRE AV.
BELGRANO Y AV. CÓRDOBA**
Ciudad **CABA**
Provincia **-**
coordenadas **-34.6037809,-58.3824199****DIMENSIÓN**Sup. cubierta **M2**
Sup. parcela **53.000 M2****PROYECTISTA**Estudio **ARQS. CARLOS COLOMBO,
ADRIANA MUÑOZ,
FLORENCIA RIVAS.**
ciudad **CABA****FUENTE**Tipo **REVISTA**
denominación **SUMMA+**
N° / fecha **92**

DENOMINACIÓN**11**

1 DE 1

**PARQUE
HIPÓLITO
YRIGOYEN****AÑO**Proyecto
Habilitación**2005****DESTINO**Principal
secundario**ESPACIO VERDE**
RECREACIÓN**UBICACIÓN**dirección
Ciudad
Provincia
coordenadasRUEDA ENTRE BS. AS. Y L. N.
ALEM
ROSARIO
SANTA FE
-32.9715422,-60.6368176**DIMENSIÓN**Sup. cubierta
Sup. parcelaM2
17.000 M2**PROYECTISTA**Estudio
ciudadARQS. RAFAEL IGLESIA,
MARIEL SUÁREZ, OSCAR
FUENTES, PEDRO AYBAR.
ROSARIO**FUENTE**

Tipo

REVISTA

denominación
Nº / fechaSUMMA +
93

DENOMINACIÓN**12 ATELIER CIUDAD DE LAS ARTES**

1 DE 1

AÑOProyecto 2006
Habilitación 2007**DESTINO**Principal **RESIDENCIA**
secundario ATELIER**UBICACIÓN**dirección AV. RICCHIERI 2122
Ciudad CÓRDOBA
Provincia CÓRDOBA
coordenadas -31.436459, -64.175288**DIMENSIÓN**Sup. cubierta 950 M2
Sup. parcela 45.000 M2**PROYECTISTA**Estudio LUCIO MORINI + GGMPU
ARQS.
Ciudad CÓRDOBA**FUENTE**Tipo REVISTA
denominación SUMMA +
Nº / fecha 94

FADU

UNL

PROYECTO DE INVESTIGACIÓN - CONVOCATORIA CAI+D 2011- CÓDIGO DEL PROYECTO: 50120110100184

ARQUITECTURA Y ESTADO ENTRE 2003 Y 2011
EQUIPAMIENTOS SOCIALES Y ESPACIO PÚBLICO EN CIUDADES ARGENTINAS

PROGRAMA TERRITORIO, CIUDAD Y ARQUITECTURA. PERSPECTIVAS CULTURALES

DENOMINACIÓN**13**

1 DE 1

**MUSEO
PROVINCIAL DE
BELLAS ARTES
"EMILIO
CARAFFA"****AÑO**Proyecto 2006
Habilitación 2007**DESTINO**Principal **CULTURA**
secundario**UBICACIÓN**dirección POETA LUGONES 411
Ciudad CÓRDOBA
Provincia CÓRDOBA
coordenadas -31.428474, -64.183761**DIMENSIÓN**Sup. cubierta 2.100 M2
Sup. parcela 4.400 M2**PROYECTISTA**Estudio LUCIO MORINI + GGMPU
ARQS.
Ciudad CÓRDOBA**FUENTE**Tipo REVISTA
denominación SUMMA +
Nº / fecha 96

DENOMINACIÓN

14
1 DE 1

**MUSEO SUPERIOR
DE BELLAS
ARTES "EVITA"
(PALACIO
FERREYRA)**

AÑO

Proyecto
Habilitación 2007

DESTINO

Principal **CULTURA**
secundario

UBICACIÓN

dirección AV. HIPÓLITO YRIGOYEN 511
Ciudad CORDOBA
Provincia CORDOBA
coordenadas -31.427016, -64.185032

DIMENSIÓN

Sup. cubierta 4.800 M2
Sup. parcela 9.950 M2

PROYECTISTA

Estudio LUCIO MORINI + GGMPU
ARQS.
Ciudad CORDOBA

FUENTE

Tipo REVISTA
denominación SUMMA +
Nº / fecha 96



FADU

UNL

PROYECTO DE INVESTIGACIÓN - CONVOCATORIA CAI+D 2011- CÓDIGO DEL PROYECTO: 50120110100184

ARQUITECTURA Y ESTADO ENTRE 2003 Y 2011
EQUIPAMIENTOS SOCIALES Y ESPACIO PÚBLICO EN CIUDADES ARGENTINAS

PROGRAMA TERRITORIO, CIUDAD Y ARQUITECTURA. PERSPECTIVAS CULTURALES

DENOMINACIÓN**15**

1 DE 1

HOSPITAL DE EMERGENCIA "CLEMENTE ÁLVAREZ"**AÑO**Proyecto
Habilitación **2007****DESTINO**Principal **SALUD**
secundario**UBICACIÓN**dirección AV. PELLEGRINI 3200
Ciudad ROSARIO
Provincia SANTA FE
coordenadas -32.952354,-60.6742894**DIMENSIÓN**Sup. cubierta 23.500 M2
Sup. parcela M2**PROYECTISTA**Estudio ARQS. MARIO COREA,
SILVINA CODINA, FRANCISCO
QUIJANO.

ciudad

FUENTETipo REVISTA
denominación SUMMA +
Nº / fecha 97

FADU**UNL**

PROYECTO DE INVESTIGACIÓN - CONVOCATORIA CAI+D 2011- CÓDIGO DEL PROYECTO: 50120110100184

**ARQUITECTURA Y ESTADO ENTRE 2003 Y 2011
EQUIPAMIENTOS SOCIALES Y ESPACIO PÚBLICO EN CIUDADES ARGENTINAS**

PROGRAMA TERRITORIO, CIUDAD Y ARQUITECTURA. PERSPECTIVAS CULTURALES

DENOMINACIÓN**16**

1 DE 1

**NUEVA
MATERNIDAD
MARTÍN****AÑO**Proyecto **2000**
Habilitación **2006****DESTINO**Principal **SALUD**
secundario**UBICACIÓN**dirección SAN LUIS 2000
Ciudad ROSARIO
Provincia SANTA FE
coordenadas -32.946512, -60.651471**DIMENSIÓN**Sup. cubierta 2.400 M2
Sup. parcela M2**PROYECTISTA**Estudio ciudad ARQ. SILVANA CODINA
ROSARIO**FUENTE**Tipo REVISTA
denominación SUMMA+
N° / fecha N° 97

FADU

UNL

PROYECTO DE INVESTIGACIÓN - CONVOCATORIA CAI+D 2011- CÓDIGO DEL PROYECTO: 50120110100184

ARQUITECTURA Y ESTADO ENTRE 2003 Y 2011 EQUIPAMIENTOS SOCIALES Y ESPACIO PÚBLICO EN CIUDADES ARGENTINAS

PROGRAMA TERRITORIO, CIUDAD Y ARQUITECTURA. PERSPECTIVAS CULTURALES

DENOMINACIÓN**17 TRIBUNALES DE LA
1 DE 1 PROVINCIA DE
SALTA**

AÑO

Proyecto
Habilitación **2017****DESTINO**Principal
secundario **EDUCACIÓN
RECREACIÓN****UBICACIÓN**dirección Av. República de Bolivia 4671,
A4400
Ciudad Salta
Provincia Salta
coordenadas 24.7311069,-65.4176658,16**DIMENSIÓN**Sup. cubierta
Sup. parcela**PROYECTISTA**Estudio
ciudad**FUENTE**

Tipo PÁG. WEB

denominación
N° / fecha

<https://www.justiciasalta.gov.ar/media/images/ciudad-judicial-3.jpg?timestamp=20200508170446>

DENOMINACIÓN

18
1 DE 2
**TERMINAL DE
ÓMNIBUS
"NÉSTOR CARLOS
KIRCHNER"**

AÑO

Proyecto
Habilitación 2008

DESTINO

Principal **TRANSPORTE**
secundario TERMINAL DE ÓMNIBUS

UBICACIÓN

dirección PERÚ 600
Ciudad SANTIAGO DEL ESTERO
Provincia SANTIAGO DEL ESTERO
coordenadas -27.778424, -64.263442

DIMENSIÓN

Sup. cubierta 10.000 M2
Sup. parcela 24.000 M2

PROYECTISTA

Estudio M/SG/S/S/S ARQS.
ciudad BUENOS AIRES

FUENTE

Tipo REVISTA
denominación SUMMA+
N° / fecha N ° 103



DENOMINACIÓN

18

2 de 2

**TERMINAL DE
ÓMNIBUS
"NÉSTOR CARLOS
KIRCHNER"**

Información complementaria



FADU

UNL

PROYECTO DE INVESTIGACIÓN - CONVOCATORIA CAI+D 2011- CÓDIGO DEL PROYECTO: 50120110100184

ARQUITECTURA Y ESTADO ENTRE 2003 Y 2011
EQUIPAMIENTOS SOCIALES Y ESPACIO PÚBLICO EN CIUDADES ARGENTINAS

PROGRAMA TERRITORIO, CIUDAD Y ARQUITECTURA. PERSPECTIVAS CULTURALES

DENOMINACIÓN**19**

1 DE 2

**LÍNEA H
SUBTERRÁNEOS
CABA****AÑO**Proyecto
Habilitación **2007****DESTINO**Principal **TRANSPORTE**
secundario ESTACIÓN SUBTE**UBICACIÓN**dirección
Ciudad CABA
Provincia -
coordenadas -34.588079, -58.398197**DIMENSIÓN**Sup. cubierta 20.000 M2
Sup. parcela M2**PROYECTISTA**Estudio BERDICHEVSKY-CHERNY
ciudad ARQS.
BUENOS AIRES**FUENTE**Tipo REVISTA
denominación SUMMA +
N° / fecha 103

DENOMINACIÓN

19

2 DE 2

**LÍNEA H
SUBTERRÁNEOS
CABA**

Información complementaria



DENOMINACIÓN**20**

1 DE 1

**PUENTE
PEATONAL
ATIRANTADO -
CABA****AÑO**Proyecto
Habilitación **2008****DESTINO**Principal **PUENTE**
secundario**UBICACIÓN**dirección AV. FIGUEROA ALCORTA Y
DORREGO
Ciudad AGRONOMÍA - CABA
Provincia -
coordenadas -34.565815, -58.420292**DIMENSIÓN**Sup. cubierta M2
Sup. parcela 1.200 M2**PROYECTISTA**Estudio ESTUDIO ESTRUCTURAL
ciudad POLIMENI PEREZ EEPP S.A.
CABA**FUENTE**Tipo REVISTA
denominación SUMMA+
Nº / fecha 103

DENOMINACIÓN**21**

1 DE 1

**INSTITUTO
MODELO DEL
SUR – N. P.****AÑO**Proyecto
Habilitación **2010****DESTINO**Principal
secundario **EDUCACIÓN****UBICACIÓN**dirección **PALAA 530**
Ciudad **AVELLANEDA**
Provincia **BUENOS AIRES**
coordenadas **-34.663705, -58.369221****DIMENSIÓN**Sup. cubierta **578 M2**
Sup. parcela **M2****PROYECTISTA**Estudio **ARQS. ESTEBAN-GAFURRI-**
ciudad **TORRADO****FUENTE**Tipo **REVISTA**
denominación **SUMMA***
Nº / fecha **110**

FADU

UNL

PROYECTO DE INVESTIGACIÓN - CONVOCATORIA CAI+D 2011- CÓDIGO DEL PROYECTO: 50120110100184

ARQUITECTURA Y ESTADO ENTRE 2003 Y 2011
EQUIPAMIENTOS SOCIALES Y ESPACIO PÚBLICO EN CIUDADES ARGENTINAS

PROGRAMA TERRITORIO, CIUDAD Y ARQUITECTURA. PERSPECTIVAS CULTURALES

DENOMINACIÓN**22**


1 DE 2

**CENTRO DE
DISTRITO
SUROESTE
"EMILIA
BERTOLÉ"****AÑO**Proyecto **2006**
Habilitación **2009****DESTINO**Principal **ADMINISTRACIÓN PÚBLICA**
secundario**UBICACIÓN**dirección AV. FRANCIA 4435
Ciudad ROSARIO
Provincia SANTA FE
coordenadas -32.983353, -60.676464**DIMENSIÓN**Sup. cubierta 6.900 M2
Sup. parcela 15.000 M2**PROYECTISTA**Estudio ciudad CÉSAR PELLI Y ASS.
NEW HAVEN – NUEVA YORK**FUENTE**Tipo REVISTA
denominación SUMMA +
Nº / fecha Nº 111

DENOMINACIÓN

22

2 de 2

**CENTRO DE
DISTRITO
SUROESTE
"EMILIA
BERTOLÉ"**

FADU

UNL

PROYECTO DE INVESTIGACIÓN - CONVOCATORIA CAI+D 2011- CÓDIGO DEL PROYECTO: 50120110100184

ARQUITECTURA Y ESTADO ENTRE 2003 Y 2011
EQUIPAMIENTOS SOCIALES Y ESPACIO PÚBLICO EN CIUDADES ARGENTINAS

PROGRAMA TERRITORIO, CIUDAD Y ARQUITECTURA. PERSPECTIVAS CULTURALES

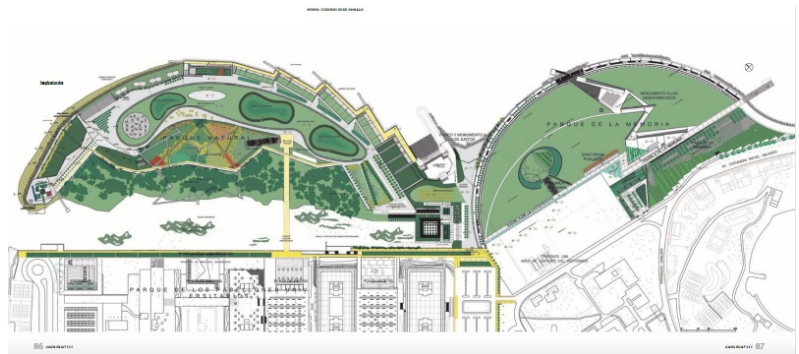
DENOMINACIÓN**23** **PARQUE DE LA**
1 DE 2 **MEMORIA****AÑO**Proyecto **2000**
Habilitación **2012****DESTINO**Principal **MEMORIAL**
secundario **RECREACIÓN****UBICACIÓN**dirección **COSTANERA NORTE -**
CIUDAD UNIVERSITARIA
Ciudad **NÚÑEZ - CABA**
Provincia **-**
coordenadas **-34.541835, -58.435961****DIMENSIÓN**Sup. cubierta **M2**
Sup. parcela **400.000 M2****PROYECTISTA**Estudio **ARQ. ALBERTO VARAS Y**
ASOC.
ciudad **BUENOS AIRES****FUENTE**Tipo **REVISTA**
denominación **SUMMA***
Nº / fecha **117**

DENOMINACIÓN

23 **PARQUE DE LA**
MEMORIA

2 de 2

Información complementaria



FADU

UNL

PROYECTO DE INVESTIGACIÓN - CONVOCATORIA CAI+D 2011- CÓDIGO DEL PROYECTO: 50120110100184

**ARQUITECTURA Y ESTADO ENTRE 2003 Y 2011
EQUIPAMIENTOS SOCIALES Y ESPACIO PÚBLICO EN CIUDADES ARGENTINAS**

PROGRAMA TERRITORIO, CIUDAD Y ARQUITECTURA. PERSPECTIVAS CULTURALES

DENOMINACIÓN**24**

1 DE 1

**CENTRO
CULTURAL
"MANUEL
CAMINO"****AÑO**Proyecto
Habilitación **2006****DESTINO**Principal **CULTURA**
secundario **RECREACIÓN****UBICACIÓN**dirección **PATAGONIA 119**
Ciudad **CALETA OLIVIA**
Provincia **SANTA CRUZ**
coordenadas **-46.4351803,-67.5234167****DIMENSIÓN**Sup. cubierta **M2**
Sup. parcela **M2****PROYECTISTA**Estudio **ARQS. ECHEVERRÍA-**
ciudad **ECHEVERRÍA-NIETO****FUENTE**Tipo **PÁG. WEB**
denominación **ARCHIVO CLARÍN**
ARQUITECTURA DEL SIGLO
XXI
Nº / fecha

DENOMINACIÓN**25**

1 DE 1

**BIBLIOTECA DE
LA CÁMARA DE
DIPUTADOS DE LA
PAMPA****AÑO**Proyecto
Habilitación **2004****DESTINO**Principal **CULTURA**
secundario **BIBLIOTECA****UBICACIÓN**dirección **AV. PEDRO LURO ENTRE
CORRIENTES Y PEDRO
BOUDO**
Ciudad **SANTA ROSA**
Provincia **LA PAMPA**
coordenadas **-36.620303, -64.278920****DIMENSIÓN**Sup. cubierta **565 M2**
Sup. parcela **M2****PROYECTISTA**Estudio **ARQS. CLORINDO TESTA Y
MIGUEL GARCÍA**
ciudad**FUENTE**Tipo **REVISTA**
denominación **ARCHIVO CLARÍN
ARQUITECTURA DEL SIGLO
XXI**

Nº / fecha



FADU

UNL

PROYECTO DE INVESTIGACIÓN - CONVOCATORIA CAI+D 2011- CÓDIGO DEL PROYECTO: 50120110100184

ARQUITECTURA Y ESTADO ENTRE 2003 Y 2011
EQUIPAMIENTOS SOCIALES Y ESPACIO PÚBLICO EN CIUDADES ARGENTINAS

PROGRAMA TERRITORIO, CIUDAD Y ARQUITECTURA. PERSPECTIVAS CULTURALES

DENOMINACIÓN**26**

1 DE 1

**HOSPITAL
"PEDRO
ELIZALDE"****AÑO**Proyecto
Habilitación 2009**DESTINO**Principal **SALUD**
secundario INVESTIGACIÓN**UBICACIÓN**dirección AV. MANUEL MONTES DE
OCA 40
Ciudad LA BOCA - CABA
Provincia -
coordenadas -34.628991, -58.377141**DIMENSIÓN**Sup. cubierta 23.000 M2
Sup. parcela M2**PROYECTISTA**Estudio ARQS. EGOZCUE VIDAL -
PASTORINO-POZZOLO
ciudad BUENOS AIRES**FUENTE**Tipo REVISTA
denominación SUMMA+
Nº / fecha 82

FADU

UNL

PROYECTO DE INVESTIGACIÓN - CONVOCATORIA CAI+D 2011- CÓDIGO DEL PROYECTO: 50120110100184

**ARQUITECTURA Y ESTADO ENTRE 2003 Y 2011
EQUIPAMIENTOS SOCIALES Y ESPACIO PÚBLICO EN CIUDADES ARGENTINAS**

PROGRAMA TERRITORIO, CIUDAD Y ARQUITECTURA. PERSPECTIVAS CULTURALES

DENOMINACIÓN**27**

1 DE 1

**MUSEO
NACIONAL DE
BELLAS ARTES
NEUQUÉN****AÑO**Proyecto
Habilitación 2004**DESTINO**Principal **CULTURA**
secundario**UBICACIÓN**dirección BARTOLOMÉ MITRE Y
TIERRA DEL FUEGO
Ciudad NEUQUÉN
Provincia NEUQUÉN
coordenadas -38.956532, -68.053498**DIMENSIÓN**Sup. cubierta M2
Sup. parcela M2**PROYECTISTA**Estudio ARQ. MARIO ROBERTO
ÁLVAREZ Y ASOC. - ARQ.
HORACIO TORCELLO Y
ASOC.
ciudad CABA**FUENTE**Tipo PÁG. WEB
denominación ARQ. CLARÍN
Nº / fecha AÑO 2004

DENOMINACIÓN**28**

1 DE 2

**CENTRO
ADMINISTRATIVO
Y COMUNAL DE
EZEIZA****AÑO**Proyecto
Habilitación 2006**DESTINO**Principal **ADMINISTRACIÓN PÚBLICA**
secundario JUSTICIA / RECREACIÓN**UBICACIÓN**dirección NICOLÁS AVELLANEDA 51
Ciudad 25 DE MAYO
Provincia BUENOS AIRES
coordenadas -34.855144, -58.525894**DIMENSIÓN**Sup. cubierta 6.040 M2
Sup. parcela M2**PROYECTISTA**Estudio ciudad M/SG/S/S/S/S ARQS.
BUENOS AIRES**FUENTE**Tipo PÁG. WEB
denominación ARCHIVO CLARÍN
ARQUITECTURA XXI
Nº / fecha 2006

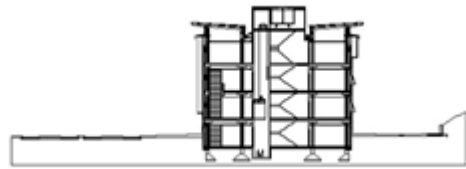
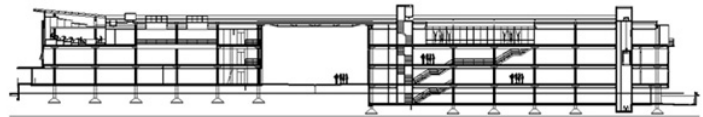
DENOMINACIÓN

28

2 de 2

**CENTRO
ADMINISTRATIVO
Y COMUNAL DE
EZEIZA**

Información complementaria



DENOMINACIÓN**29**

1 DE 1

**CENTRO
OPERATIVO E
INTENDENCIA
PARQUE
NACIONAL COPO****AÑO**Proyecto **2004**
Habilitación **2006****DESTINO**Principal **ADMINISTRACIÓN PÚBLICA**secundario **EDUCACIÓN****UBICACIÓN**dirección **RUTA NACIONAL N° 16**
Ciudad **MONTE QUEMADO**
Provincia **SANTIAGO DEL ESTERO**
coordenadas **-****DIMENSIÓN**Sup. cubierta **511 M2**
Sup. parcela **M2****PROYECTISTA**Estudio **ARQ. DANIEL MIRANDA**
ciudad **BUENOS AIRES****FUENTE**Tipo **REVISTA**denominación **ARCHIVO CLARÍN –
ARQUITECTURA DEL SIGLO
XXI**

N° / fecha



DENOMINACIÓN**30**

1 DE 1

**CAMPUS
UNIVERSIDAD
NACIONAL DE
QUILMES****AÑO**Proyecto **1995**
Habilitación **2011****DESTINO**Principal **EDUCACIÓN**
secundario **INVESTIGACIÓN / CULTURA****UBICACIÓN**dirección **ROQUE SÁENS PEÑA 352**
Ciudad **BERNAL ESTE**
Provincia **BUENOS AIRES**
coordenadas **-34.706308, -58.278556****DIMENSIÓN**Sup. cubierta **25.000 M2**
Sup. parcela **M2****PROYECTISTA**Estudio **MOSCATO SCHERE**
ciudad **BUENOS AIRES****FUENTE**Tipo **REVISTA**
denominación **SUMMA +**
Nº / fecha **28**

FADU

UNL

PROYECTO DE INVESTIGACIÓN - CONVOCATORIA CAI+D 2011- CÓDIGO DEL PROYECTO: 50120110100184

ARQUITECTURA Y ESTADO ENTRE 2003 Y 2011
EQUIPAMIENTOS SOCIALES Y ESPACIO PÚBLICO EN CIUDADES ARGENTINAS

PROGRAMA TERRITORIO, CIUDAD Y ARQUITECTURA. PERSPECTIVAS CULTURALES

DENOMINACIÓN**31**

1 DE 1

**CENTRO DE
CONVENCIONES
DE SALTA****AÑO**Proyecto
Habilitación **2007****DESTINO**Principal **CULTURA**
secundario CENTRO DE CONVENCIONES**UBICACIÓN**dirección AV. KENNEDY
Ciudad SALTA
Provincia SALTA
coordenadas -24.828882, -65.435805**DIMENSIÓN**Sup. cubierta 11.000 M2
Sup. parcela M2**PROYECTISTA**

Estudio ciudad SEBRA

FUENTETipo PÁG. WEB
denominación ARCHIVO CLARÍN -
ARQUITECTURA SIGLO XXI
Nº / fecha

FADU

UNL

PROYECTO DE INVESTIGACIÓN - CONVOCATORIA CAI+D 2011- CÓDIGO DEL PROYECTO: 50120110100184

**ARQUITECTURA Y ESTADO ENTRE 2003 Y 2011
EQUIPAMIENTOS SOCIALES Y ESPACIO PÚBLICO EN CIUDADES ARGENTINAS**

PROGRAMA TERRITORIO, CIUDAD Y ARQUITECTURA. PERSPECTIVAS CULTURALES

DENOMINACIÓN**32**

1 DE 1

**INSTITUTO
MUNICIPAL DE
REHABILITACIÓN
DE VICENTE
LÓPEZ****AÑO**Proyecto
Habilitación **2007****DESTINO**Principal **SALUD**
secundario INVESTIGACIÓN**UBICACIÓN**dirección AV. MAIPÚ 3075
Ciudad OLIVOS
Provincia BUENOS AIRES
coordenadas -34.507650, -58.492360**DIMENSIÓN**Sup. cubierta 4.000 M2
Sup. parcela M2**PROYECTISTA**Estudio ARQS. CLAUDIO VEKSTEIN Y
ciudad MARTA TELLO
BUENOS AIRES**FUENTE**Tipo PÁG. WEB
denominación ARCHIVO CLARÍN –
ARQUITECTURA SIGLO XXI

Nº / fecha



DENOMINACIÓN**33**

1 DE 2

**PARQUE
HOMENAJE
MAUSOLEO
PSTE. PERÓN****AÑO**Proyecto
Habilitación **2007****DESTINO**Principal **PANTEÓN**
secundario**UBICACIÓN**dirección **QUINTA 17 DE OCTUBRE**
Ciudad **SAN VICENTE**
Provincia **BUENOS AIRES**
coordenadas **-35.0203093,-58.4339276****DIMENSIÓN**Sup. cubierta **M2**
Sup. parcela **M2****PROYECTISTA**Estudio **ARQ. FERNÁNDEZ PRIETO
Y ASOC., AFRA, LGR.**
ciudad**FUENTE**Tipo **PÁG. WEB**
denominación **ARCHIVO CLARÍN
ARQUITECTURA XXI**
N° / fecha

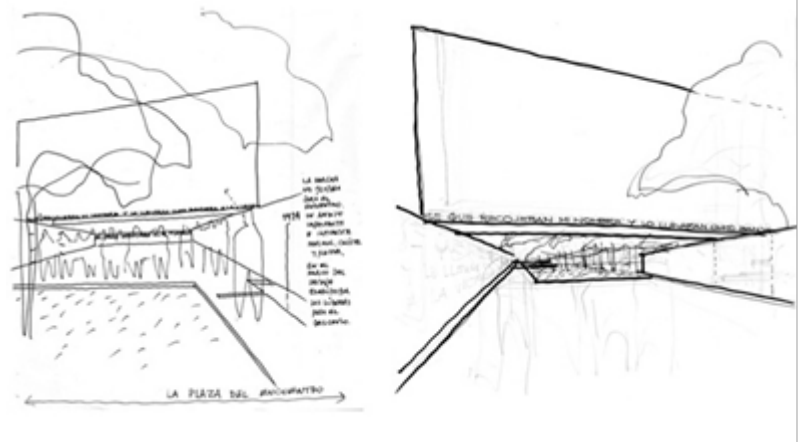
DENOMINACIÓN

33

2 DE 2

PARQUE
HOMENAJE
MAUSOLEO
PSTE. PERÓN

Información complementaria



FADU

UNL

PROYECTO DE INVESTIGACIÓN - CONVOCATORIA CAI+D 2011- CÓDIGO DEL PROYECTO: 50120110100184

ARQUITECTURA Y ESTADO ENTRE 2003 Y 2011
EQUIPAMIENTOS SOCIALES Y ESPACIO PÚBLICO EN CIUDADES ARGENTINAS

PROGRAMA TERRITORIO, CIUDAD Y ARQUITECTURA. PERSPECTIVAS CULTURALES

DENOMINACIÓN**34 PASEO DEL BUEN PASTOR**

1 DE 1

AÑOProyecto 2002
Habilitación 2007**DESTINO**Principal **CULTURAL**
Secundario RECREACIÓN**UBICACIÓN**dirección AV. HIPOLITO IRIGOYEN 326
Ciudad CÓRDOBA
Provincia CÓRDOBA
coordenadas -31.423786, -64.186615**DIMENSIÓN**Sup. cubierta 3.196M2
Sup. parcela 10.396 M2**PROYECTISTA**Estudio ARQ. HÉCTOR SPINSANTI
Ciudad CÓRDOBA**FUENTE**Tipo PÁG. WEB
denominación ARCHIVO CLARIN
ARQUITECTURA SIGLO XXI
Nº / fecha

FADU

UNL

PROYECTO DE INVESTIGACIÓN - CONVOCATORIA CAI+D 2011- CÓDIGO DEL PROYECTO: 50120110100184

ARQUITECTURA Y ESTADO ENTRE 2003 Y 2011
EQUIPAMIENTOS SOCIALES Y ESPACIO PÚBLICO EN CIUDADES ARGENTINAS

PROGRAMA TERRITORIO, CIUDAD Y ARQUITECTURA. PERSPECTIVAS CULTURALES

DENOMINACIÓN**35**

1 DE 2

**MUSEO PCIAL. DE
ARTE
CONTEMPORÁNEO
DE MAR DEL
PLATA****AÑO**Proyecto **2009**
Habilitación **2013****DESTINO**Principal **CULTURA**
secundario **RECREACIÓN****UBICACIÓN**dirección **AV. CAMET Y LÓPEZ DE
GOMARA**
Ciudad **MAR DEL PLATA**
Provincia **BUENOS AIRES**
coordenadas **-37.9730294,-57.5427342,479****DIMENSIÓN**Sup. cubierta **7.050 M2**
Sup. parcela **6.750 M2****PROYECTISTA**Estudio **MONOBLOC**
ciudad **BUENOS AIRES****FUENTE**Tipo **REVISTA**
denominación **SUMMA +**
Nº / fecha **146**

DENOMINACIÓN

35

2 de 2

**MUSEO PCIAL. DE
ARTE
CONTEMPORÁNEO
DE MAR DEL
PLATA**

Información complementaria



DENOMINACIÓN

36

1 DE 1

**CENTRO DE
TRASBORDO
MULTIMODAL DE
FLORENCIO
VARELA**

AÑO

Proyecto
Habilitación **2007**

DESTINO

Principal **TRANSPORTE**
secundario

UBICACIÓN

dirección GENERAL JUAN LAVALLE AL
SUR Y JUAN DOMINGO
PERÓN AL NORTE
Ciudad FLORENCIO VARELA
Provincia BUENOS AIRES
coordenadas -34.8062914,-58.2725367

DIMENSIÓN

Sup. cubierta M2
Sup. parcela 96.460 M2

PROYECTISTA

Estudio ciudad ARQS. LLAURÓ - URIBURU
BUENOS AIRES

FUENTE

Tipo PÁG. WEB
denominación ARCHIVO CLARÍN
ARQUITECTURA DEL SIGLO
XXI

Nº / fecha



FADU

UNL

PROYECTO DE INVESTIGACIÓN - CONVOCATORIA CAI+D 2011- CÓDIGO DEL PROYECTO: 50120110100184

ARQUITECTURA Y ESTADO ENTRE 2003 Y 2011
EQUIPAMIENTOS SOCIALES Y ESPACIO PÚBLICO EN CIUDADES ARGENTINAS

PROGRAMA TERRITORIO, CIUDAD Y ARQUITECTURA. PERSPECTIVAS CULTURALES

DENOMINACIÓN**37**

1 DE 1

**CENTRO
CULTURAL DE LA
LEGISLATURA
NEUQUÉN****AÑO**Proyecto
Habilitación**2013****DESTINO**Principal
secundario**CULTURA****UBICACIÓN**dirección OLASCOAGA Y LIBERTAD
Ciudad NEUQUÉN
Provincia NEUQUÉN
coordenadas -38.961933, -68.058593**DIMENSIÓN**Sup. cubierta
Sup. parcela

4.000 M2

8.000 M2

PROYECTISTAEstudio
ciudadARQS. FRÍAS-TOMCHINSKY
BUENOS AIRES**FUENTE**

Tipo

PÁG. WEB

denominación

ARCHIVO CLARÍN –
ARQUITECTURA SIGLO XXI

Nº / fecha

19.07.13



FADU

UNL

PROYECTO DE INVESTIGACIÓN - CONVOCATORIA CAI+D 2011- CÓDIGO DEL PROYECTO: 50120110100184

**ARQUITECTURA Y ESTADO ENTRE 2003 Y 2011
EQUIPAMIENTOS SOCIALES Y ESPACIO PÚBLICO EN CIUDADES ARGENTINAS**

PROGRAMA TERRITORIO, CIUDAD Y ARQUITECTURA. PERSPECTIVAS CULTURALES

DENOMINACIÓN**38**

1 DE 1

**CENTRO
COMERCIAL DE
SAN ISIDRO****AÑO**Proyecto
Habilitación**2014****DESTINO**Principal
secundario**COMERCIO**

RECREACIÓN

UBICACIÓNdirección
Ciudad
Provincia
coordenadasSAN ISIDRO
BUENOS AIRES
-34.471614, -58.514025**DIMENSIÓN**Sup. cubierta
Sup. parcelaM2
100.000 M2**PROYECTISTA**Estudio
ciudadESTUDIO LACALLE -
MARTÍNEZ - VALLERGA**FUENTE**

Tipo

PÁG. WEB

denominación

PLATAFORMA
ARQUITECTURA

Nº / fecha



FADU**UNL**

PROYECTO DE INVESTIGACIÓN - CONVOCATORIA CAI+D 2011- CÓDIGO DEL PROYECTO: 50120110100184

**ARQUITECTURA Y ESTADO ENTRE 2003 Y 2011
EQUIPAMIENTOS SOCIALES Y ESPACIO PÚBLICO EN CIUDADES ARGENTINAS**

PROGRAMA TERRITORIO, CIUDAD Y ARQUITECTURA. PERSPECTIVAS CULTURALES

DENOMINACIÓN**39**

1 DE 1

**ESCUELA DE
INGENIERÍA DE LA
UNIVERSIDAD
NACIONAL DE
ROSARIO****AÑO**Proyecto
Habilitación**DESTINO**Principal
secundario**UBICACIÓN**dirección
Ciudad
Provincia
coordenadas**DIMENSIÓN**Sup. cubierta M2
Sup. parcela M2**PROYECTISTA**Estudio
ciudad**FUENTE**Tipo
denominación
Nº / fecha

VER FICHA Nº 130

FADU

UNL

PROYECTO DE INVESTIGACIÓN - CONVOCATORIA CAI-D 2011- CÓDIGO DEL PROYECTO: 50120110100184

ARQUITECTURA Y ESTADO ENTRE 2003 Y 2011
EQUIPAMIENTOS SOCIALES Y ESPACIO PÚBLICO EN CIUDADES ARGENTINAS

PROGRAMA TERRITORIO, CIUDAD Y ARQUITECTURA. PERSPECTIVAS CULTURALES

DENOMINACIÓN**40****HOSTERÍA
VARVACO**

1 DE 1

AÑOProyecto
Habilitación **2013****DESTINO**Principal **TURISMO**
secundario**UBICACIÓN**dirección PERIFERIA SUBURBANA
Ciudad VARVACO
Provincia NEUQUÉN
coordenadas -36.849200, -70.678365**DIMENSIÓN**Sup. cubierta 885 M2
Sup. parcela M2**PROYECTISTA**Estudio ARQS. FORSETTI, LOZANO,
ciudad GUICHAL, PETRINI, DÍNAMO.
NEUQUÉN**FUENTE**

Tipo PÁG. WEB

denominación PLATAFORMA
ARQUITECTURA

Nº / fecha 12.04.2015



FADU

UNL

PROYECTO DE INVESTIGACIÓN - CONVOCATORIA CAI+D 2011- CÓDIGO DEL PROYECTO: 50120110100184

ARQUITECTURA Y ESTADO ENTRE 2003 Y 2011
EQUIPAMIENTOS SOCIALES Y ESPACIO PÚBLICO EN CIUDADES ARGENTINAS

PROGRAMA TERRITORIO, CIUDAD Y ARQUITECTURA. PERSPECTIVAS CULTURALES

DENOMINACIÓN**41**

1 DE 2

**ESCUELA
TÉCNICA
SECUNDARIA UBA****AÑO**Proyecto
Habilitación **2007****DESTINO**Principal
secundario **EDUCACIÓN****UBICACIÓN**dirección SARMIENTO 1427
Ciudad SAN FERNANDO
Provincia BUENOS AIRES
coordenadas -34.4414936,-58.559704**DIMENSIÓN**Sup. cubierta 4.000 M2
Sup. parcela M2**PROYECTISTA**Estudio ARQS. MAXIMILIANO
ciudad ÁLVAREZ - AXEL TANNER
BUENOS AIRES**FUENTE**Tipo REVISTA
denominación SUMMA +
Nº / fecha

FADU

UNL

PROYECTO DE INVESTIGACIÓN - CONVOCATORIA CAI+D 2011- CÓDIGO DEL PROYECTO: 50120110100184

ARQUITECTURA Y ESTADO ENTRE 2003 Y 2011
EQUIPAMIENTOS SOCIALES Y ESPACIO PÚBLICO EN CIUDADES ARGENTINAS

PROGRAMA TERRITORIO, CIUDAD Y ARQUITECTURA. PERSPECTIVAS CULTURALES

DENOMINACIÓN**42**
1 DE 1
**POLO CULTURAL
TIERRA DEL
FUEGO****AÑO**Proyecto
Habilitación **2013****DESTINO**Principal **CULTURA**
secundario EDUCACIÓN**UBICACIÓN**dirección HIPÓLITO IRIGOYEN Y AV.
LEANDRO ALEM
Ciudad USUAHIA
Provincia TIERRA DEL FUEGO
coordenadas -54.8272136,-68.3589312,16**DIMENSIÓN**Sup. cubierta 1,400 M2
Sup. parcela 3 HAS.**PROYECTISTA**Estudio ESTUDIO BARES, BARES,
ciudad BARES, SCHNACK.
BUENOS AIRES**FUENTE**Tipo PÁG. WEB
denominación BIA-AR
Nº / fecha

FADU

UNL

PROYECTO DE INVESTIGACIÓN - CONVOCATORIA CAI+D 2011- CÓDIGO DEL PROYECTO: 50120110100184

**ARQUITECTURA Y ESTADO ENTRE 2003 Y 2011
EQUIPAMIENTOS SOCIALES Y ESPACIO PÚBLICO EN CIUDADES ARGENTINAS**

PROGRAMA TERRITORIO, CIUDAD Y ARQUITECTURA. PERSPECTIVAS CULTURALES

DENOMINACIÓN**43****CIUDAD JUDICIAL
DE NEUQUÉN**

1 DE 1

AÑOProyecto **1996 - 2003**
Habilitación 2017**DESTINO**Principal **JUSTICIA**
secundario**UBICACIÓN**dirección AV. LELOIR Y ENTRE RÍOS
Ciudad NEUQUÉN
Provincia NEUQUÉN
coordenadas -38.941562, -68.049175**DIMENSIÓN**Sup. cubierta 33.500 M2
Sup. parcela 40.000 M2**PROYECTISTA**Estudio ESTUDIO ARQS. LAMA-
ciudad SOLER
CABA**FUENTE**Tipo REVISTA
denominación SUMMA +
Nº / fecha

DENOMINACIÓN

44

1 DE 1

**CENTRO MUNICIPAL
DISTRITO SUR
"ROSA
ZIPEROVICH"**

AÑO

Proyecto
Habilitación 2013**DESTINO**Principal **ADMINISTRACIÓN PÚBLICA**
secundario CENTRO CÍVICO**UBICACIÓN**dirección AV. URIBURU 601
Ciudad ROSARIO
Provincia SANTA FE
coordenadas -32.990915, -60.642744**DIMENSIÓN**Sup. cubierta 4.040 M2
Sup. parcela M2**PROYECTISTA**Estudio ciudad ARQ. ÁLVARO SIZA - VIEYRA
BUENOS AIRES**FUENTE**Tipo REVISTA
denominación SUMMA+
Nº / fecha Nº 64

DENOMINACIÓN**45**

1 DE 1

**ESTADIO
PROVINCIAL
"JUAN GILBERTO
FUNES"****AÑO**Proyecto 2001
Habilitación 2003**DESTINO**Principal **DEPORTE**
secundario**UBICACIÓN**dirección
Ciudad LA PUNTA
Provincia SAN LUIS
coordenadas -33.1918148,-66.3152074**DIMENSIÓN**Sup. cubierta 7.000 M2
Sup. parcela**PROYECTISTA**Estudio ESTUDIO ARQS. LUCIANI –
ZANONI – SONEIRA, ARQ.
BONDONE Y ASOC.
ciudad**FUENTE**Tipo REVISTA
denominación SUMMA +
Nº / fecha 66

FADU

UNL

PROYECTO DE INVESTIGACIÓN - CONVOCATORIA CAI+D 2011- CÓDIGO DEL PROYECTO: 50120110100184

ARQUITECTURA Y ESTADO ENTRE 2003 Y 2011
EQUIPAMIENTOS SOCIALES Y ESPACIO PÚBLICO EN CIUDADES ARGENTINAS

PROGRAMA TERRITORIO, CIUDAD Y ARQUITECTURA. PERSPECTIVAS CULTURALES

DENOMINACIÓN**46**

1 DE 1

**ESC. POSGRADO
FACULTAD DE CS.
ECONÓMICAS
UNC****AÑO**Proyecto 1999
Habilitación 2003**DESTINO**Principal **EDUCACIONAL**
Secundario**UBICACIÓN**dirección CIUDAD UNIVERSITARIA
Ciudad CÓRDOBA
Provincia CÓRDOBA
coordenadas -31.434745, -64.187179**DIMENSIÓN**Sup. cubierta 1.500 M2
Sup. parcela M2**PROYECTISTA**Estudio ARQ. MIGUEL ÁNGEL ROCA
Ciudad CÓRDOBA**FUENTE**Tipo PÁG. WEB
denominación <http://www.miguelangelroca.com.ar>
Nº / fecha

FADU

UNL

PROYECTO DE INVESTIGACIÓN - CONVOCATORIA CAI+D 2011- CÓDIGO DEL PROYECTO: 50120110100184

ARQUITECTURA Y ESTADO ENTRE 2003 Y 2011
EQUIPAMIENTOS SOCIALES Y ESPACIO PÚBLICO EN CIUDADES ARGENTINAS

PROGRAMA TERRITORIO, CIUDAD Y ARQUITECTURA. PERSPECTIVAS CULTURALES

DENOMINACIÓN**47**

1 DE 1

**PALACIO DE
TRIBUNALES DE
CRUZ DEL EJE****AÑO**Proyecto 2002
Habilitación 2004**DESTINO**Principal **JUSTICIA**
Secundario**UBICACIÓN**dirección V. OLMOS 652-700
Ciudad CRUZ DEL EJE
Provincia CÓRDOBA
coordenadas -30.728319, -64.807100**DIMENSIÓN**Sup. cubierta 3.893 M2
Sup. parcela 7.160 M2**PROYECTISTA**Estudio DEPARTAMENTO DE
ARQUITECTURA. PCIA. DE
CÓRDOBA
Ciudad CÓRDOBA**FUENTE**Tipo REVISTA
denominación SUMMA+
Nº / fecha 72

DENOMINACIÓN**48**
1 DE 1
**PARQUE INFANTIL
NUEVA CIUDAD
DE LA PUNTA****AÑO**Proyecto
Habilitación **2003****DESTINO**Principal **ESPACIO VERDE**
secundario **RECREACIÓN****UBICACIÓN**dirección
Ciudad **ALTO PELADO**
Provincia **SAN LUIS**
coordenadas **-33.167404,-66.317475****DIMENSIÓN**Sup. cubierta **M2**
Sup. parcela **10.000 M2****PROYECTISTA**Estudio
ciudad **BBGOOO Y ASOC.****FUENTE**Tipo **REVISTA**
denominación **SUMMA +**
Nº / fecha **66**

FADU

UNL

PROYECTO DE INVESTIGACIÓN - CONVOCATORIA CAI+D 2011- CÓDIGO DEL PROYECTO: 50120110100184

ARQUITECTURA Y ESTADO ENTRE 2003 Y 2011
EQUIPAMIENTOS SOCIALES Y ESPACIO PÚBLICO EN CIUDADES ARGENTINAS

PROGRAMA TERRITORIO, CIUDAD Y ARQUITECTURA. PERSPECTIVAS CULTURALES

DENOMINACIÓN**49**

1 DE 2

**CENTRO
METROPOLITANO
DE DISEÑO****AÑO**Proyecto **2002**
Habilitación **2010****DESTINO**Principal **CULTURA**
secundario INVESTIGACIÓN**UBICACIÓN**dirección ALGARROBO 1041
Ciudad BARRACAS - CABA
Provincia -
coordenadas -34.654765,-58.379338**DIMENSIÓN**Sup. cubierta 14.500 M2
Sup. parcela M2**PROYECTISTA**Estudio ARQ. PAULO G. FLORES
ciudad BUENOS AIRES**FUENTE**Tipo PÁG. WEB
denominación PLATAFORMA
ARQUITECTURA
Nº / fecha


DENOMINACIÓN

49

2 DE 2

**CENTRO
METROPOLITANO
DE DISEÑO**

Información complementaria



FADU

UNL

PROYECTO DE INVESTIGACIÓN - CONVOCATORIA CAI+D 2011- CÓDIGO DEL PROYECTO: 50120110100184

**ARQUITECTURA Y ESTADO ENTRE 2003 Y 2011
EQUIPAMIENTOS SOCIALES Y ESPACIO PÚBLICO EN CIUDADES ARGENTINAS**

PROGRAMA TERRITORIO, CIUDAD Y ARQUITECTURA. PERSPECTIVAS CULTURALES

DENOMINACIÓN**50**

1 DE 2

**ESCUELA
"FEDERICO
GARCÍA LORCA"****AÑO**Proyecto **2004**
Habilitación **2005****DESTINO**Principal **EDUCACIÓN**
secundario**UBICACIÓN**dirección **AV. CHOARROARIN 305**
Ciudad **WARNES**
Provincia **BUENOS AIRES**
coordenadas **-34.59506,-58.47697,17****DIMENSIÓN**Sup. cubierta **2.757 M2**
Sup. parcela **M2****PROYECTISTA**Estudio **ARQS. CHD – LUIS DÍAZ**
ciudad**FUENTE**Tipo **REVISTA**
denominación **SUMMA +**
Nº / fecha **83**

DENOMINACIÓN

50

2 de 2

ESCUELA
"FEDERICO
GARCÍA LORCA"

Información complementaria



Referencias

- 1 - Plaza de acceso
- 2 - Acceso semi - cubierto
- 3 - Patio
- 4 - Hall / SUM
- 5 - Galería
- 6 - Aula
- 7 - Biblioteca
- 8 - Patio semicubierto
- 9 - Cantina
- 10 - Gimnasio
- 11 - Anfiteatro
- 12 - Parque público
- 13 - Estacionamiento

Planta General
Colegio García Lorca

FADU

UNL

PROYECTO DE INVESTIGACIÓN - CONVOCATORIA CAI+D 2011- CÓDIGO DEL PROYECTO: 50120110100184

ARQUITECTURA Y ESTADO ENTRE 2003 Y 2011
EQUIPAMIENTOS SOCIALES Y ESPACIO PÚBLICO EN CIUDADES ARGENTINAS

PROGRAMA TERRITORIO, CIUDAD Y ARQUITECTURA. PERSPECTIVAS CULTURALES

DENOMINACIÓN**51**

1 DE 1

**LABORATORIOS
DEL INSTITUTO
BALSEIRO DE
BARILOCHE****AÑO**Proyecto
Habilitación **2010****DESTINO**Principal **INVESTIGACIÓN**
secundario EDUCACIÓN**UBICACIÓN**dirección CALLE EZEQUIEL BUSTILLO
- CENTRO ATÓMICO
BARILOCHE
Ciudad BARILOCHE
Provincia RÍO NEGRO
coordenadas -41.113846, -71.413917**DIMENSIÓN**Sup. cubierta 1.900 M2
Sup. parcela M2**PROYECTISTA**Estudio
ciudad ARQ. PABLO VIDAL HAHN**FUENTE**Tipo REVISTA
denominación 8,66
Nº / fecha 12

FADU

UNL

PROYECTO DE INVESTIGACIÓN - CONVOCATORIA CAI+D 2011- CÓDIGO DEL PROYECTO: 50120110100184

ARQUITECTURA Y ESTADO ENTRE 2003 Y 2011
EQUIPAMIENTOS SOCIALES Y ESPACIO PÚBLICO EN CIUDADES ARGENTINAS

PROGRAMA TERRITORIO, CIUDAD Y ARQUITECTURA. PERSPECTIVAS CULTURALES

DENOMINACIÓN**52**

1 DE 1

**CENTRO
EDUCATIVO DE
LAS FUERZAS
ARMADAS DE
BUENOS AIRES****AÑO**Proyecto
Habilitación**DESTINO**

Principal

EDUCACIÓN

secundario

INSTITUCIONAL

UBICACIÓNdirección AV. LUIS MARÍA CAMPOS 480
Ciudad PALERMO - CABA
Provincia -
coordenadas -34.572885, -58.433395**DIMENSIÓN**Sup. cubierta 11.054 M2
Sup. parcela 178.822 M2**PROYECTISTA**Estudio 2MGA
ciudad**FUENTE**

Tipo REVISTA

denominación 8,66
Nº / fecha 14

DENOMINACIÓN**53**

1 DE 2

**MUSEO DEL
BICENTENARIO
DE BUENOS
AIRES****AÑO**Proyecto **2.008**
Habilitación 2.011**DESTINO**Principal **CULTURA**
secundario**UBICACIÓN**dirección AVENIDA PASEO COLÓN 100
Ciudad CABA
Provincia -
coordenadas -34.6088161,-58.3695956**DIMENSIÓN**Sup. cubierta 5.900 M2
Sup. parcela M2**PROYECTISTA**Estudio B4FS ARQS.
ciudad BUENOS AIRES**FUENTE**Tipo REVISTA
denominación 8,66
Nº / fecha 9

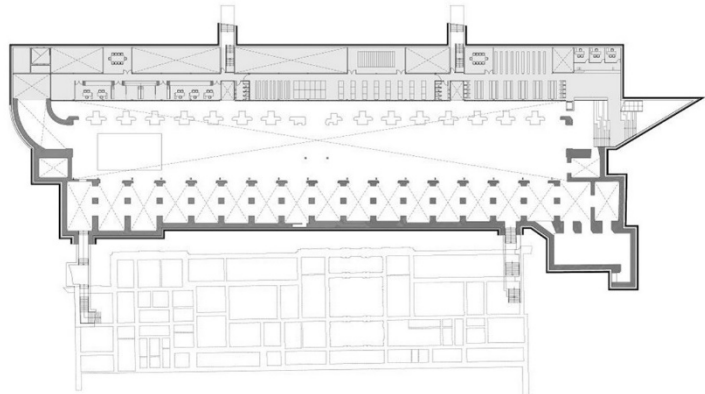
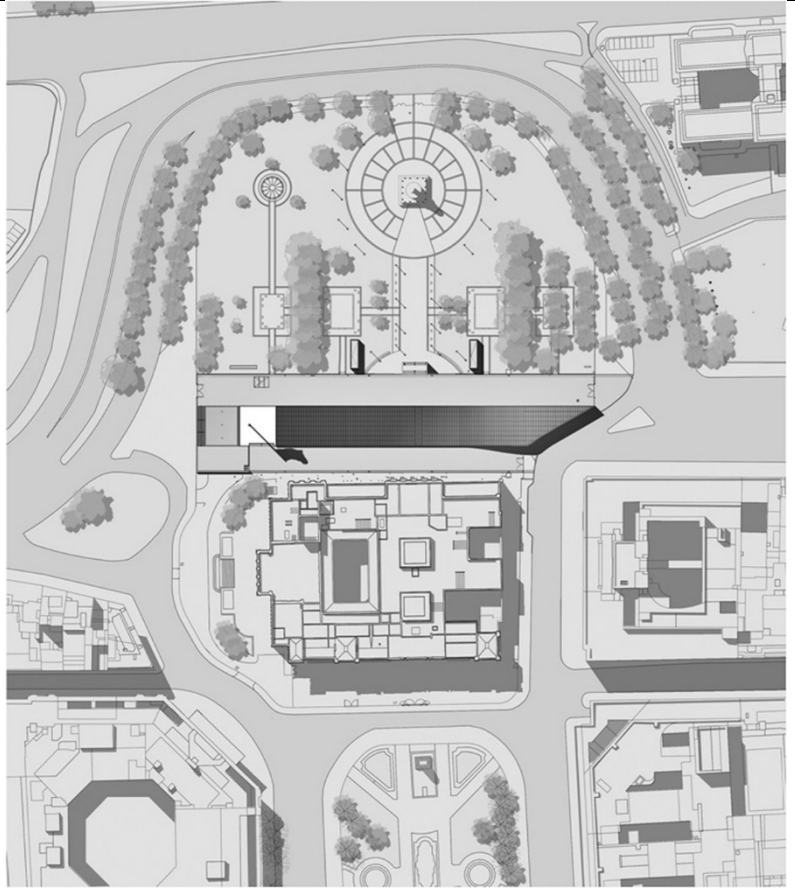
DENOMINACIÓN

53

2 de 2

**MUSEO DEL
BICENTENARIO
DE BUENOS
AIRES**

Información complementaria



DENOMINACIÓN**54**

1 DE 1

**CENTRAL
NUCLEAR
"ATUCHA II -
PRESIDENTE
NÉSTOR CARLOS
KIRCHNER"****AÑO**Proyecto
Habilitación 2015**DESTINO**Principal **CENTRAL ATÓMICA**
secundario**UBICACIÓN**dirección
Ciudad LIMA. PARTIDO DE ZÁRATE
Provincia BUENOS AIRES
coordenadas -33.9669478,-59.2986984**DIMENSIÓN**Sup. cubierta 15.000 M2
Sup. parcela M2**PROYECTISTA**Estudio EMPRESA
NUCLEOELÉCTRICA
ciudad ARGENTINA SA. NA-SA
BUENOS AIRES**FUENTE**Tipo REVISTA
denominación 8,66
N° / fecha 08

DENOMINACIÓN**55**

1 DE 1

**CENTRO
CULTURAL
"ESPACIO JULIO
LE PARC"****AÑO**Proyecto **2010**
Habilitación **2012****DESTINO**Principal **CULTURA**
secundario **RECREACIÓN****UBICACIÓN**dirección **AV. MITRE ENTRE GODOY
CRUZ Y CIVIT**
Ciudad **GUAYMALLÉN**
Provincia **MENDOZA**
coordenadas **-32.887902,-68.814409****DIMENSIÓN**Sup. cubierta **8.777 M2**
Sup. parcela **21.000 M2****PROYECTISTA**Estudio **ESTUDIO 2MGA**
ciudad **BUENOS AIRES****FUENTE**Tipo **REVISTA**denominación **8,66**
Nº / fecha **6**

DENOMINACIÓN**56**

1 DE 1

**POLO CIENTÍFICO
TECNOLÓGICO
"BODEGAS GIOL"
BUENOS AIRES****AÑO**Proyecto **2007**
Habilitación **2015****DESTINO**Principal **INVESTIGACIÓN**
secundario **ADMINISTRACIÓN****UBICACIÓN**dirección **GODOY CRUZ 2320**
Ciudad **PALERMO - CABA**
Provincia
coordenadas **-34.5824263,-58.429579****DIMENSIÓN**Sup. cubierta **44.712 M2**
Sup. parcela **8.707 M2****PROYECTISTA**Estudio **PARYSOW ARQUITECTOS –
HAUSER-ZIBLAT**
ciudad **BUENOS AIRES****FUENTE**Tipo **REVISTA**
denominación **8,66
ARCHIVO CLARÍN –
ARQUITECTURA SIGLO XXI**
Nº / fecha **3**

FADU

UNL

PROYECTO DE INVESTIGACIÓN - CONVOCATORIA CAI+D 2011- CÓDIGO DEL PROYECTO: 50120110100184

ARQUITECTURA Y ESTADO ENTRE 2003 Y 2011
EQUIPAMIENTOS SOCIALES Y ESPACIO PÚBLICO EN CIUDADES ARGENTINAS

PROGRAMA TERRITORIO, CIUDAD Y ARQUITECTURA. PERSPECTIVAS CULTURALES

DENOMINACIÓN**57**

1 DE 1

**CENTRO
CULTURAL DEL
BICENTENARIO
"PRESIDENTE
NÉSTOR CARLOS
KIRCHNER"****AÑO**Proyecto **2006**
Habilitación **2015****DESTINO**Principal **CULTURA**
secundario**UBICACIÓN**dirección **AV. LEANDRO N. ALEM 339**
Ciudad **CABA**
Provincia
coordenadas **-34.6037512,-58.3695232****DIMENSIÓN**Sup. cubierta **110.000 M2**
Sup. parcela **M2****PROYECTISTA**Estudio **B4FS ARQS.**
ciudad **CABA****FUENTE**Tipo **REVISTA**
denominación **8,66**
Nº / fecha **1**

DENOMINACIÓN**58**

1 DE 2

**PLANETARIO DE
LA UNIVERSIDAD
NACIONAL
DE LA PLATA****AÑO**Proyecto **2010**
Habilitación **2014****DESTINO**Principal **INVESTIGACIÓN**
secundario **EDUCACIÓN****UBICACIÓN**dirección **AV. IRAOLA Y CALLE 118**
Ciudad **LA PLATA**
Provincia **BUENOS AIRES**
coordenadas **-34.909087, -57.932025****DIMENSIÓN**Sup. cubierta **1.200 M2**
Sup. parcela **M2****PROYECTISTA**Estudio **UNLP ARQS. GUSTAVO SAN
JUAN, PABLO MURACE Y
CRISTIAN WILLEMOLES**
ciudad **LA PLATA****FUENTE**Tipo **REVISTA**
denominación **SUMMA***
N° / fecha **92**

DENOMINACIÓN

58

2 de 2

**PLANETARIO DE
LA UNIVERSIDAD
NACIONAL
DE LA PLATA**

Información complementaria



DENOMINACIÓN**59****CASA MARIANI-
TERUGGI**

1 DE 2

AÑOProyecto
Habilitación **2011****DESTINO**Principal **MEMORIAL**
secundario CULTURA**UBICACIÓN**dirección CALLE 30 N° 1134 (e/55 y 56)
Ciudad LA PLATA
Provincia BUENOS AIRES
coordenadas -34.938991, -57.969526**DIMENSIÓN**Sup. cubierta M2
Sup. parcela M2**PROYECTISTA**Estudio ARQS. ANA OTTAVIANELLI Y
ciudad FERNANDO GANDOLFI
LA PLATA**FUENTE**Tipo PÁG. WEB
denominación ARQUITECTURA
PANAMERICANA

N° / fecha



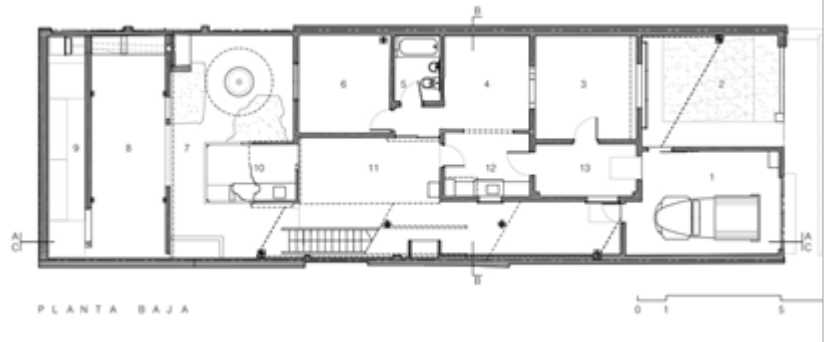
DENOMINACIÓN

59

**CASA MARIANI-
TERUGGI**

2 de 2

Información complementaria



FADU

UNL

PROYECTO DE INVESTIGACIÓN - CONVOCATORIA CAI+D 2011- CÓDIGO DEL PROYECTO: 50120110100184

ARQUITECTURA Y ESTADO ENTRE 2003 Y 2011
EQUIPAMIENTOS SOCIALES Y ESPACIO PÚBLICO EN CIUDADES ARGENTINAS

PROGRAMA TERRITORIO, CIUDAD Y ARQUITECTURA. PERSPECTIVAS CULTURALES

DENOMINACIÓN**60 ESTADIO ÚNICO
DE LA PLATA**

1 DE 2

AÑOProyecto **CONCURSO: 1993**
Habilitación **PROYECTO: 2003**
2011**DESTINO**Principal **DEPORTE**
secundario CULTURA**UBICACIÓN**dirección AV.25 ,1900 Y AV.32
Ciudad LA PLATA
Provincia BUENOS AIRES
coordenadas -34.9137851,-57.9934857**DIMENSIÓN**Sup. cubierta M2
Sup. parcela M2**PROYECTISTA**Estudio ROBERTO FERREIRA Y
ciudad ARQ. ASOC.**FUENTE**Tipo PÁG. WEB
denominación PLATAFORMA
ARQUITECTURA
Nº / fecha



DENOMINACIÓN

60 **ESTADIO ÚNICO DE LA PLATA**
2 de 2

Información complementaria



FADU

UNL

PROYECTO DE INVESTIGACIÓN - CONVOCATORIA CAI+D 2011- CÓDIGO DEL PROYECTO: 50120110100184

ARQUITECTURA Y ESTADO ENTRE 2003 Y 2011
EQUIPAMIENTOS SOCIALES Y ESPACIO PÚBLICO EN CIUDADES ARGENTINAS

PROGRAMA TERRITORIO, CIUDAD Y ARQUITECTURA. PERSPECTIVAS CULTURALES

DENOMINACIÓN**61**

1 DE 2

**HOSPITAL
PEDIÁTRICO "DR.
AVELINO
LORENZO
CASTELÁN"****AÑO**Proyecto **2006**
Habilitación**DESTINO**Principal **SALUD**
secundario**UBICACIÓN**dirección AV. VÉLEZ SARFIELD
Ciudad RESISTENCIA
Provincia CHACO
coordenadas -27.4572946,-58.9808886**DIMENSIÓN**Sup. cubierta M2
Sup. parcela M2**PROYECTISTA**Estudio ciudad ARQ. GUSTAVO SAN JUAN
CÓRDOBA**FUENTE**Tipo ACADÉMICOS
denominación
N° / fecha

FADU

UNL

PROYECTO DE INVESTIGACIÓN - CONVOCATORIA CAI+D 2011- CÓDIGO DEL PROYECTO: 50120110100184

ARQUITECTURA Y ESTADO ENTRE 2003 Y 2011
EQUIPAMIENTOS SOCIALES Y ESPACIO PÚBLICO EN CIUDADES ARGENTINAS

PROGRAMA TERRITORIO, CIUDAD Y ARQUITECTURA. PERSPECTIVAS CULTURALES


DENOMINACIÓN

61

2 DE 2

**HOSPITAL
PEDIÁTRICO "DR.
AVELINO
LORENZO
CASTELÁN"**

Información complementaria



FADU

UNL

PROYECTO DE INVESTIGACIÓN - CONVOCATORIA CAI+D 2011- CÓDIGO DEL PROYECTO: 50120110100184

**ARQUITECTURA Y ESTADO ENTRE 2003 Y 2011
EQUIPAMIENTOS SOCIALES Y ESPACIO PÚBLICO EN CIUDADES ARGENTINAS**

PROGRAMA TERRITORIO, CIUDAD Y ARQUITECTURA. PERSPECTIVAS CULTURALES

DENOMINACIÓN**62**

1 DE 1

**GRAN HOSPITAL
"DR. JULIO C.
PERRANDO"**

AÑO

Proyecto
Habilitación **2012****DESTINO**Principal **SALUD**
secundario**UBICACIÓN**dirección AV. 9 DE JULIO 1100
Ciudad RESISTENCIA
Provincia CHACO
coordenadas -27.4585308,-58.9778637**DIMENSIÓN**Sup. cubierta M2
Sup. parcela M2**PROYECTISTA**Estudio
ciudad**FUENTE**Tipo ACADÉMICOS
denominación
N° / fecha

FADU

UNL

PROYECTO DE INVESTIGACIÓN - CONVOCATORIA CAI+D 2011- CÓDIGO DEL PROYECTO: 50120110100184

ARQUITECTURA Y ESTADO ENTRE 2003 Y 2011
EQUIPAMIENTOS SOCIALES Y ESPACIO PÚBLICO EN CIUDADES ARGENTINAS

PROGRAMA TERRITORIO, CIUDAD Y ARQUITECTURA. PERSPECTIVAS CULTURALES

DENOMINACIÓN**63**

1 DE 2

**CASA DE LAS
CULTURAS DE
RESISTENCIA****AÑO**Proyecto **2008**
Habilitación 2010**DESTINO**Principal **CULTURA**
secundario EDUCACIÓN**UBICACIÓN**dirección MARCELO T. DE ALVEAR 90
Ciudad RESISTENCIA
Provincia CHACO
coordenadas -27.4500968,-58.9877168**DIMENSIÓN**Sup. cubierta 4.847 M2
Sup. parcela M2**PROYECTISTA**Estudio ROBERTO FERREYRA Y
ciudad ARQ. ASOC.
BUENOS AIRES**FUENTE**

Tipo ACADÉMICOS

denominación
N° / fecha

FADU

UNL

PROYECTO DE INVESTIGACIÓN - CONVOCATORIA CAI+D 2011- CÓDIGO DEL PROYECTO: 50120110100184

ARQUITECTURA Y ESTADO ENTRE 2003 Y 2011
EQUIPAMIENTOS SOCIALES Y ESPACIO PÚBLICO EN CIUDADES ARGENTINAS

PROGRAMA TERRITORIO, CIUDAD Y ARQUITECTURA. PERSPECTIVAS CULTURALES

DENOMINACIÓN

63

2 de 2

**CASA DE LAS
CULTURAS DE
RESISTENCIA**

Información complementaria



FADU

UNL

PROYECTO DE INVESTIGACIÓN - CONVOCATORIA CAI+D 2011- CÓDIGO DEL PROYECTO: 50120110100184

ARQUITECTURA Y ESTADO ENTRE 2003 Y 2011
EQUIPAMIENTOS SOCIALES Y ESPACIO PÚBLICO EN CIUDADES ARGENTINAS

PROGRAMA TERRITORIO, CIUDAD Y ARQUITECTURA. PERSPECTIVAS CULTURALES

DENOMINACIÓN**64**

1 DE 1

**ESCUELA DE
EDUCACIÓN
AGROPECUARIA
Nº 6****AÑO**Proyecto
Habilitación **2006****DESTINO**Principal **EDUCACIÓN**
secundario**UBICACIÓN**dirección PARCELA 340 Y PARCELA 8 -
CIRCUNSCRIPCIÓN III -
SECCIÓN C
Ciudad EL SAUZALITO
Provincia CHACO
coordenadas**DIMENSIÓN**Sup. cubierta M2
Sup. parcela M2**PROYECTISTA**Estudio
ciudad**FUENTE**Tipo ACADÉMICOS
denominación
Nº / fecha

FADU

UNL

PROYECTO DE INVESTIGACIÓN - CONVOCATORIA CAI+D 2011- CÓDIGO DEL PROYECTO: 50120110100184

ARQUITECTURA Y ESTADO ENTRE 2003 Y 2011
EQUIPAMIENTOS SOCIALES Y ESPACIO PÚBLICO EN CIUDADES ARGENTINAS

PROGRAMA TERRITORIO, CIUDAD Y ARQUITECTURA. PERSPECTIVAS CULTURALES

DENOMINACIÓN**65**

1 DE 1

**CENTRO DEL
CONOCIMIENTO
POSADAS****AÑO**Proyecto
Habilitación 2007**DESTINO**Principal **CULTURA**
secundario EDUCACIÓN**UBICACIÓN**dirección AVENIDA ULISES LÓPEZ
Ciudad POSADAS
Provincia MISIONES
coordenadas -27.3963125,-55.9659541**DIMENSIÓN**Sup. cubierta 22.000 M2
Sup. parcela 25 HAS.**PROYECTISTA**Estudio ARQ. ALEJANDRO ENRIQUE
ciudad RODRÍGUEZ**FUENTE**

Tipo ACADÉMICOS

denominación
Nº / fecha

FADU

UNL

PROYECTO DE INVESTIGACIÓN - CONVOCATORIA CAI+D 2011- CÓDIGO DEL PROYECTO: 50120110100184

ARQUITECTURA Y ESTADO ENTRE 2003 Y 2011
EQUIPAMIENTOS SOCIALES Y ESPACIO PÚBLICO EN CIUDADES ARGENTINAS

PROGRAMA TERRITORIO, CIUDAD Y ARQUITECTURA. PERSPECTIVAS CULTURALES

DENOMINACIÓN**66**

1 DE 1

**CENTRO DE
CONVENCIONES Y
EVENTOS
POSADAS****AÑO**Proyecto
Habilitación**DESTINO**

Principal

CULTURA

secundario

UBICACIÓNdirección AVENIDA ULISES LÓPEZ
Ciudad POSADAS
Provincia MISIONES
coordenadas -27.396504, -55.965212**DIMENSIÓN**Sup. cubierta 2900 M2
Sup. parcela 8 HAS.**PROYECTISTA**Estudio
ciudad**FUENTE**

Tipo

ACADÉMICOS

denominación
Nº / fecha

FADU

UNL

PROYECTO DE INVESTIGACIÓN - CONVOCATORIA CAI+D 2011- CÓDIGO DEL PROYECTO: 50120110100184

**ARQUITECTURA Y ESTADO ENTRE 2003 Y 2011
EQUIPAMIENTOS SOCIALES Y ESPACIO PÚBLICO EN CIUDADES ARGENTINAS**

PROGRAMA TERRITORIO, CIUDAD Y ARQUITECTURA. PERSPECTIVAS CULTURALES

DENOMINACIÓN**67** **PREDIO FERIAL
DE POSADAS**

1 DE 1

AÑOProyecto
Habilitación 2.003**DESTINO**Principal **COMERCIO**
secundario**UBICACIÓN**dirección AVENIDA ULISES LÓPEZ
Ciudad POSADAS
Provincia MISIONES
coordenadas -27.3963125,-55.9659541**DIMENSIÓN**Sup. cubierta 9.000 M2
Sup. parcela 100.000 M2**PROYECTISTA**Estudio
ciudad**FUENTE**Tipo ACADÉMICOS
denominación
N° / fecha

FADU

UNL

PROYECTO DE INVESTIGACIÓN - CONVOCATORIA CAI+D 2011- CÓDIGO DEL PROYECTO: 50120110100184

ARQUITECTURA Y ESTADO ENTRE 2003 Y 2011
EQUIPAMIENTOS SOCIALES Y ESPACIO PÚBLICO EN CIUDADES ARGENTINAS

PROGRAMA TERRITORIO, CIUDAD Y ARQUITECTURA. PERSPECTIVAS CULTURALES

DENOMINACIÓN**68 OBSERVATORIO
1 DE 2 ASTRONÓMICO**

AÑO

Proyecto
Habilitación**DESTINO**Principal **CULTURA**
secundario EDUCACIÓN**UBICACIÓN**dirección AVENIDA ULISES LÓPEZ
Ciudad POSADAS
Provincia MISIONES
coordenadas -27.3963125,-55.9659541**DIMENSIÓN**Sup. cubierta 2.000 M2
Sup. parcela M2**PROYECTISTA**Estudio ARQ. ALEJANDRO ENRIQUE
ciudad RODRÍGUEZ**FUENTE**Tipo ACADÉMICOS
denominación
Nº / fecha

FADU

UNL

PROYECTO DE INVESTIGACIÓN - CONVOCATORIA CAI+D 2011- CÓDIGO DEL PROYECTO: 50120110100184

ARQUITECTURA Y ESTADO ENTRE 2003 Y 2011
EQUIPAMIENTOS SOCIALES Y ESPACIO PÚBLICO EN CIUDADES ARGENTINAS

PROGRAMA TERRITORIO, CIUDAD Y ARQUITECTURA. PERSPECTIVAS CULTURALES

DENOMINACIÓN**69**

1 DE 1

**CÁMARA DE
REPRESENTANTES
DE LA PROVINCIA
DE MISIONES****AÑO**Proyecto
Habilitación**DESTINO**

Principal

LEGISLATURA

secundario

UBICACIÓNdirección JUAN BAUTISTA ALBERDI 690
Ciudad POSADAS
Provincia MISIONES
coordenadas -27.356177, -55.893773**DIMENSIÓN**Sup. cubierta M2
Sup. parcela M2**PROYECTISTA**Estudio ARQ. ALEJANDRO ENRIQUE
ciudad RODRIGUEZ**FUENTE**

Tipo ACADÉMICOS


denominación
N° / fecha

DENOMINACIÓN**70**

1 DE 1

**CENTRO
PROVINCIAL DE
ALTO
RENDIMIENTO
DEPORTIVO
POSADAS****AÑO**Proyecto
Habilitación **2010****DESTINO**Principal **DEPORTE**
secundario**UBICACIÓN**dirección RUTA NACIONAL N° 12
Ciudad POSADAS
Provincia MISIONES
coordenadas -27.399823, -55.967358**DIMENSIÓN**Sup. cubierta M2
Sup. parcela M2**PROYECTISTA**Estudio ARQ. ALEJANDRO ENRIQUE
ciudad RODRIGUEZ**FUENTE**

Tipo ACADÉMICOS

denominación
N° / fecha

FADU

UNL

PROYECTO DE INVESTIGACIÓN - CONVOCATORIA CAI+D 2011- CÓDIGO DEL PROYECTO:
50120110100184

ARQUITECTURA Y ESTADO ENTRE 2003 Y 2011
EQUIPAMIENTOS SOCIALES Y ESPACIO PÚBLICO EN CIUDADES ARGENTINAS

PROGRAMA TERRITORIO, CIUDAD Y ARQUITECTURA. PERSPECTIVAS
CULTURALES

DENOMINACIÓN

71

1 DE 1

**ESCUELA
NACIONAL DE
EXPERIMENTACIÓN
Y REALIZACIÓN
CINEMATOGRÁFICA
- SEDE NEA -
INSTITUTO
PEDAGÓGICO
PROVINCIAL**



AÑO

Proyecto
Habilitación 2015

DESTINO

Principal **EDUCACIÓN**
secundario

UBICACIÓN

dirección RAÚL ALFONSÍN 1898
Ciudad FORMOSA
Provincia FORMOSA
coordenadas -26.1448346,-58.1588702

DIMENSIÓN

Sup. cubierta M2
Sup. parcela M2

PROYECTISTA

Estudio
ciudad

FUENTE

Tipo Street View

denominación
N° / fecha

FADU

UNL

PROYECTO DE INVESTIGACIÓN - CONVOCATORIA CAI+D 2011- CÓDIGO DEL PROYECTO: 50120110100184

ARQUITECTURA Y ESTADO ENTRE 2003 Y 2011
EQUIPAMIENTOS SOCIALES Y ESPACIO PÚBLICO EN CIUDADES ARGENTINAS

PROGRAMA TERRITORIO, CIUDAD Y ARQUITECTURA. PERSPECTIVAS CULTURALES

DENOMINACIÓN**72**

1 DE 1

**HOSPITAL DEL
ALTA
COMPLEJIDAD
"JUAN DOMINGO
PERÓN"
FORMOSA****AÑO**Proyecto **1995**
Habilitación **2007****DESTINO**Principal **SALUD**
secundario**UBICACIÓN**dirección AV. PANTALEÓN GÓMEZ &
AV. DR. NÉSTOR KIRCHNER
Ciudad FORMOSA
Provincia FORMOSA
coordenadas -26.1810997,-58.1880677**DIMENSIÓN**Sup. cubierta M2
Sup. parcela M2**PROYECTISTA**Estudio
ciudad**FUENTE**Tipo ACADÉMICOS
denominación
N° / fecha

FADU

UNL

PROYECTO DE INVESTIGACIÓN - CONVOCATORIA CAI+D 2011- CÓDIGO DEL PROYECTO: 50120110100184

ARQUITECTURA Y ESTADO ENTRE 2003 Y 2011
EQUIPAMIENTOS SOCIALES Y ESPACIO PÚBLICO EN CIUDADES ARGENTINAS

PROGRAMA TERRITORIO, CIUDAD Y ARQUITECTURA. PERSPECTIVAS CULTURALES

DENOMINACIÓN**73** **NUEVO HOSPITAL**
1 DE 1 **SAN JOSÉ****AÑO**Proyecto
Habilitación**DESTINO**Principal **SALUD**
secundario**UBICACIÓN**dirección AV. DI TOMASSO 1700
Ciudad PASO DE LOS LIBRES
Provincia CORRIENTES
coordenadas -29.712395, -57.106008**DIMENSIÓN**Sup. cubierta
Sup. parcela**PROYECTISTA**Estudio
ciudad**FUENTE**Tipo ACADÉMICOS
denominación
N° / fecha

DENOMINACIÓN**74**

1 DE 1

**PARQUE DE LA
DEMOCRACIA Y
DE LA JUVENTUD****AÑO**Proyecto 2013
Habilitación 2015**DESTINO**Principal **ESPACIOS VERDES**
secundario RECREACIÓN**UBICACIÓN**dirección AV. SARMIENTO 2200
Ciudad RESISTENCIA
Provincia CHACO
coordenadas -27.433102, -58.967532**DIMENSIÓN**Sup. cubierta M2
Sup. parcela 207.000 M2**PROYECTISTA**Estudio ARQ. PRIETO PIRAGINE /
ARQOM®
Ciudad CHACO**FUENTE**Tipo REVISTA DIGITAL
denominación <http://arq.unne.edu.ar/publicaciones/adnea/pdf/prieto.pdf>
N° / fecha Vol. 1- N°1 / 2013

FADU

UNL

PROYECTO DE INVESTIGACIÓN - CONVOCATORIA CAI+D 2011- CÓDIGO DEL PROYECTO: 50120110100184

ARQUITECTURA Y ESTADO ENTRE 2003 Y 2011
EQUIPAMIENTOS SOCIALES Y ESPACIO PÚBLICO EN CIUDADES ARGENTINAS

PROGRAMA TERRITORIO, CIUDAD Y ARQUITECTURA. PERSPECTIVAS CULTURALES

DENOMINACIÓN**75**

1 DE 1

**ADMINISTRACIÓN
TRIBUTARIA
PROVINCIAL DE
CHACO****AÑO**Proyecto
Habilitación 2007**DESTINO**Principal **ADMINISTRACIÓN PÚBLICA**
secundario**UBICACIÓN**dirección AV. LAS HERAS 95
Ciudad RESISTENCIA
Provincia CHACO
coordenadas -27.458204, -58.980075**DIMENSIÓN**Sup. cubierta 5.567 M2
Sup. parcela M2**PROYECTISTA**Estudio
ciudad**FUENTE**

Tipo ACADÉMICOS

denominación
Nº / fecha

DENOMINACIÓN

76

1 DE 1

ESTADIO
CENTENARIO
"CAMPEONES DEL
MUNDO 1978-
1986"

AÑO

Proyecto 2007
Habilitación 2011

DESTINO

Principal DEPORTE
secundario

UBICACIÓN

dirección AV. ALVEAR 1977
Ciudad RESISTENCIA
Provincia CHACO
coordenadas -27.443611,-59.010833

DIMENSIÓN

Sup. cubierta M2
Sup. parcela M2

PROYECTISTA

Estudio
ciudad

FUENTE

Tipo ACADÉMICOS
denominación
N° / fecha

FADU

UNL

PROYECTO DE INVESTIGACIÓN - CONVOCATORIA CAI+D 2011- CÓDIGO DEL PROYECTO: 50120110100184

ARQUITECTURA Y ESTADO ENTRE 2003 Y 2011
EQUIPAMIENTOS SOCIALES Y ESPACIO PÚBLICO EN CIUDADES ARGENTINAS

PROGRAMA TERRITORIO, CIUDAD Y ARQUITECTURA. PERSPECTIVAS CULTURALES

DENOMINACIÓN**77**

1 DE 1

**UNIDAD
SANITARIA DE
PLAYA SERENA**

AÑO

Proyecto
Habilitación**DESTINO**Principal
secundario**SALUD****UBICACIÓN**dirección CALLE 11 360
Ciudad MAR DEL PLATA
Provincia BUENOS AIRES
coordenadas -38.105374, -57.582264**DIMENSIÓN**Sup. cubierta
Sup. parcela

M2

PROYECTISTAEstudio
ciudad

ADRIÁN PRIETO PIRAGINE

FUENTE

Tipo

ACADÉMICOS

denominación
N° / fecha

FADU

UNL

PROYECTO DE INVESTIGACIÓN - CONVOCATORIA CAI+D 2011- CÓDIGO DEL PROYECTO: 50120110100184

ARQUITECTURA Y ESTADO ENTRE 2003 Y 2011
EQUIPAMIENTOS SOCIALES Y ESPACIO PÚBLICO EN CIUDADES ARGENTINAS

PROGRAMA TERRITORIO, CIUDAD Y ARQUITECTURA. PERSPECTIVAS CULTURALES

DENOMINACIÓN**78**

1 DE 2

**CENTRO DE
ESPECIALIDADES
MÉDICAS
AMBULATORIAS****AÑO**Proyecto **2008**
Habilitación **2012****DESTINO**Principal **SALUD**
secundario**UBICACIÓN**dirección PEHUAJÓ 250
Ciudad MAR DEL PLATA
Provincia BUENOS AIRES
coordenadas -38.0143552,-57.5860807**DIMENSIÓN**Sup. cubierta M2
Sup. parcela M2**PROYECTISTA**Estudio
ciudad**FUENTE**Tipo ACADÉMICOS
denominación
Nº / fecha


DENOMINACIÓN

78

2 de 2

**CENTRO DE
ESPECIALIDADES
MÉDICAS
AMBULATORIAS**

Información complementaria



DENOMINACIÓN**79**

1 DE 1

**EDIFICIO DE
GESTIÓN
COMUNAL ÁREA
SUR-OESTE****AÑO**Proyecto
Habilitación **2010****DESTINO**Principal **ADMINISTRACIÓN PÚBLICA**
secundario**UBICACIÓN**dirección
Ciudad **MAR DEL PLATA**
Provincia **BUENOS AIRES**
coordenadas**DIMENSIÓN**Sup. cubierta **M2**
Sup. parcela **M2****PROYECTISTA**Estudio
ciudad**FUENTE**Tipo **ACADÉMICOS**
denominación
Nº / fecha

FADU

UNL

PROYECTO DE INVESTIGACIÓN - CONVOCATORIA CAI+D 2011- CÓDIGO DEL PROYECTO: 50120110100184

**ARQUITECTURA Y ESTADO ENTRE 2003 Y 2011
EQUIPAMIENTOS SOCIALES Y ESPACIO PÚBLICO EN CIUDADES ARGENTINAS**

PROGRAMA TERRITORIO, CIUDAD Y ARQUITECTURA. PERSPECTIVAS CULTURALES

DENOMINACIÓN**80 PASEO ADOLFO
DÁVILA**

1 DE 1

AÑOProyecto
Habilitación**DESTINO**Principal **ESPACIOS VERDES**
secundario**UBICACIÓN**dirección PLAYA LA PERLA
Ciudad MAR DEL PLATA
Provincia BUENOS AIRES
coordenadas -37.998579, -57.541624**DIMENSIÓN**Sup. cubierta
Sup. parcela**PROYECTISTA**Estudio
ciudad**FUENTE**Tipo ACADÉMICOS
denominación
Nº / fecha

DENOMINACIÓN

81

1 DE 1

**PISTA DE SKATE
(SAN PATRICIO,
SANTA ISABEL,
CERRITO SUR,
LIBERTAD)**

AÑO

Proyecto
Habilitación 2012

DESTINO

Principal **ESPACIOS VERDES**
secundario RECREACIÓN

UBICACIÓN

dirección RIVADAVIA Y BOULEVARD
MARÍTIMO PATRICIO
PERALTA RAMOS
Ciudad MAR DEL PLATA
Provincia BUENOS AIRES
coordenadas -38.002786, -57.541603

DIMENSIÓN

Sup. cubierta M2
Sup. parcela 2.750 M2

PROYECTISTA

Estudio ARQS. GUILLERMO LUIS DE
DIEGO Y MARCELO
BEJANELE

ciudad

FUENTE

Tipo PÁG. WEB
denominación [www.domusweb.it/en/new/
2012/09/10/diego-bajanele-
skate-park-plaza.html](http://www.domusweb.it/en/new/2012/09/10/diego-bajanele-skate-park-plaza.html)

Nº / fecha



FADU

UNL

PROYECTO DE INVESTIGACIÓN - CONVOCATORIA CAI+D 2011- CÓDIGO DEL PROYECTO: 50120110100184

**ARQUITECTURA Y ESTADO ENTRE 2003 Y 2011
EQUIPAMIENTOS SOCIALES Y ESPACIO PÚBLICO EN CIUDADES ARGENTINAS**

PROGRAMA TERRITORIO, CIUDAD Y ARQUITECTURA. PERSPECTIVAS CULTURALES

DENOMINACIÓN**82****ESCUELAS
TÉCNICAS**

1 DE 1

AÑOProyecto
Habilitación**DESTINO**Principal
secundario**EDUCACIÓN****UBICACIÓN**dirección PATRICIAS ARGENTINAS 383
Ciudad SAN MIGUEL DE TUCUMÁN
Provincia TUCUMÁN
coordenadas -26.815341, -65.255038**DIMENSIÓN**Sup. cubierta M2
Sup. parcela M2**PROYECTISTA**Estudio
ciudad**FUENTE**Tipo ACADÉMICOS
denominación
Nº / fecha

DENOMINACIÓN

83

1 DE 1

**CENTRO DE
INNOVACIÓN E
INFORMACIÓN
PARA EL
DESARROLLO
EDUCATIVO,
PRODUCTIVO Y
TECNOLÓGICO
"PRESIDENTE
NÉSTOR
KIRCHNER"**



AÑO

Proyecto 2009
Habilitación 2012

DESTINO

Principal INVESTIGACIÓN
secundario EDUCACIÓN

UBICACIÓN

dirección AV. JOSÉ INGENIEROS 264
Ciudad SAN MIGUEL DE TUCUMÁN
Provincia TUCUMÁN
coordenadas -26.8392379,-65.1952804

DIMENSIÓN

Sup. cubierta 4450 M2
Sup. parcela M2

PROYECTISTA

Estudio
ciudad

FUENTE

Tipo REVISTA
denominación <http://revistaarquitectura.com.ar/ciidept/>
Nº / fecha

DENOMINACIÓN**84**

1 DE 1

**PALACIO
LEGISLATIVO
TUCUMÁN****AÑO**Proyecto
Habilitación 2012**DESTINO**Principal **LEGISLATURA**
secundario**UBICACIÓN**dirección AV. SARMIENTO ESQ.
MUÑECAS
Ciudad SAN MIGUEL DE TUCUMÁN
Provincia TUCUMÁN
coordenadas -26.817674, -65.202775**DIMENSIÓN**Sup. cubierta 17.640 M2
Sup. parcela M2**PROYECTISTA**Estudio PERALTA RAMOS SEPPA
ciudad ARQUITECTOS
BUENOS AIRES**FUENTE**Tipo PÁG. WEB
denominación ARQA
Nº / fecha

FADU

UNL

PROYECTO DE INVESTIGACIÓN - CONVOCATORIA CAI+D 2011- CÓDIGO DEL PROYECTO: 50120110100184

ARQUITECTURA Y ESTADO ENTRE 2003 Y 2011
EQUIPAMIENTOS SOCIALES Y ESPACIO PÚBLICO EN CIUDADES ARGENTINAS

PROGRAMA TERRITORIO, CIUDAD Y ARQUITECTURA. PERSPECTIVAS CULTURALES

DENOMINACIÓN**85****COSTANERA DE
POSADAS**

1 DE 1

AÑOProyecto **1997**
Habilitación **2012****DESTINO**Principal **ESPACIOS VERDES**
secundario **RECREACIÓN****UBICACIÓN**dirección
Ciudad **POSADAS**
Provincia **MISIONES**
coordenadas **-27.370848, -55.884903****DIMENSIÓN**Sup. cubierta **M2**
Sup. parcela **M2****PROYECTISTA**Estudio
ciudad**FUENTE**Tipo **PÁG. WEB**
denominación **BIA-AR**
N° / fecha

DENOMINACIÓN**86**

1 DE 1

**PARQUE
TEMÁTICO DE LA
CRUZ****AÑO**Proyecto **2011**
Habilitación 2014**DESTINO**Principal **CULTO**
secundario RECREACIÓN**UBICACIÓN**dirección RUTA NACIONAL 12 Y RUTA
PROVINCIAL 103
Ciudad SANTA ANA
Provincia MISIONES
coordenadas -27.369491, -55.581756**DIMENSIÓN**Sup. cubierta 400 M2
Sup. parcela 60 HAS.**PROYECTISTA**Estudio ARQS. CELLA Y ASOC.
ciudad POSADAS**FUENTE**Tipo DIARIO
denominación SUPLEMENTO ARQ CLARÍN
Nº / fecha

FADU

UNL

PROYECTO DE INVESTIGACIÓN - CONVOCATORIA CAI+D 2011- CÓDIGO DEL PROYECTO: 50120110100184

**ARQUITECTURA Y ESTADO ENTRE 2003 Y 2011
EQUIPAMIENTOS SOCIALES Y ESPACIO PÚBLICO EN CIUDADES ARGENTINAS**

PROGRAMA TERRITORIO, CIUDAD Y ARQUITECTURA. PERSPECTIVAS CULTURALES

DENOMINACIÓN**87 MUNICIPALIDAD
DE BERAZATEGUI**

1 DE 1

AÑOProyecto **2005**
Habilitación **2015****DESTINO**Principal **ADMINISTRACIÓN PÚBLICA**
secundario**UBICACIÓN**dirección **AV. 14 E/ 131 Y 131A**
Ciudad **BERAZATEGUI**
Provincia **BUENOS AIRES**
coordenadas **-34.771543, -58.227412****DIMENSIÓN**Sup. cubierta **M2**
Sup. parcela **M2****PROYECTISTA**Estudio **PERALTA RAMOS SEPPA**
ciudad **ARQUITECTOS**
CÓRDOBA**FUENTE**Tipo **REVISTA**
denominación **PERSPECTIVA SUR**
N° / fecha

DENOMINACIÓN**88**

1 DE 1

**JEFATURA DE
GOBIERNO DE LA
CIUDAD DE
BUENOS AIRES****AÑO**Proyecto **2011**
Habilitación **2014****DESTINO**Principal **ADMINISTRACIÓN PÚBLICA**
secundario **CULTURA****UBICACIÓN**dirección **USPALLATA 3101**
Ciudad **PARQUE PATRICIOS - CABA**
Provincia **-**
coordenadas **-34.6401452,-58.4097042****DIMENSIÓN**Sup. cubierta **44.000 M2**
Sup. parcela **M2****PROYECTISTA**Estudio **FOSTER & PARTNERS**
ciudad**FUENTE**Tipo **PÁG. WEB**
REVISTA
denominación **PLATAFORMA**
ARQUITECTURA
SUMMA +
Nº / fecha **145**

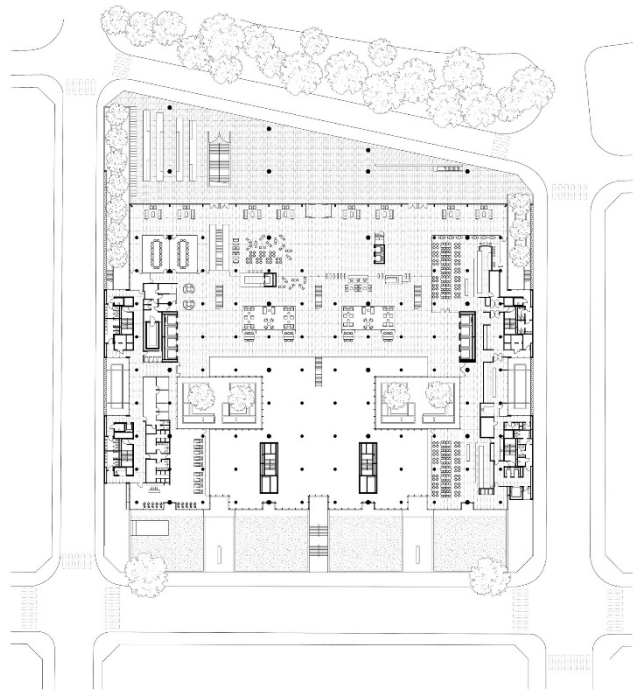
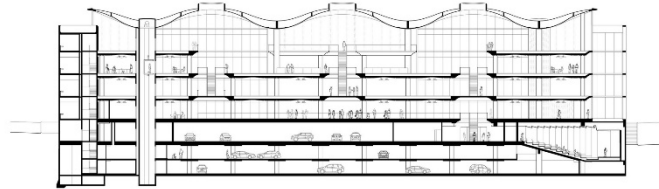
DENOMINACIÓN

88

2 de 2

**JEFATURA DE
GOBIERNO DE LA
CIUDAD DE
BUENOS AIRES**

Información complementaria



FADU

UNL

PROYECTO DE INVESTIGACIÓN - CONVOCATORIA CAI+D 2011- CÓDIGO DEL PROYECTO: 50120110100184

ARQUITECTURA Y ESTADO ENTRE 2003 Y 2011
EQUIPAMIENTOS SOCIALES Y ESPACIO PÚBLICO EN CIUDADES ARGENTINAS

PROGRAMA TERRITORIO, CIUDAD Y ARQUITECTURA. PERSPECTIVAS CULTURALES

DENOMINACIÓN**89**

1 DE 1

**CABILDO
PUNTANO DE SAN
LUIS****AÑO**Proyecto
Habilitación 2010**DESTINO**Principal CULTURA
secundario RECREACIÓN**UBICACIÓN**dirección LA PUNTA
Ciudad SAN LUIS
Provincia
coordenadas -33.1572688,-66.3269799**DIMENSIÓN**Sup. cubierta M2
Sup. parcela 10.000 M2**PROYECTISTA**Estudio
ciudad**FUENTE**Tipo ACADÉMICOS
denominación
N° / fecha

FADU

UNL

PROYECTO DE INVESTIGACIÓN - CONVOCATORIA CAI+D 2011- CÓDIGO DEL PROYECTO: 50120110100184

ARQUITECTURA Y ESTADO ENTRE 2003 Y 2011
EQUIPAMIENTOS SOCIALES Y ESPACIO PÚBLICO EN CIUDADES ARGENTINAS

PROGRAMA TERRITORIO, CIUDAD Y ARQUITECTURA. PERSPECTIVAS CULTURALES

DENOMINACIÓN**90**

1 DE 1

**CENTRO
CULTURAL
CÓRDOBA Y
ARCHIVO
HISTÓRICO DE LA
PROVINCIA**

AÑO

Proyecto **2010**
Habilitación **2014****DESTINO**Principal **CULTURA**
Secundario **ADMINISTRACIÓN PÚBLICA****UBICACIÓN**dirección **AV. POETA LUGONES 401**
Ciudad **CÓRDOBA**
Provincia **CÓRDOBA**
coordenadas **-31.427683, -64.182458****DIMENSIÓN**Sup. cubierta **6.170 M2**
Sup. parcela **15.000 M2****PROYECTISTA**Estudio **ARQS. CASTAÑEDA, COHEN,
NANZER, SAAL, SALASSA,
TISSOT.**
Ciudad **CÓRDOBA****FUENTE**Tipo **PÁG. WEB**
denominación **ARQA-AR**
Nº / fecha

FADU

UNL

PROYECTO DE INVESTIGACIÓN - CONVOCATORIA CAI+D 2011- CÓDIGO DEL PROYECTO: 50120110100184

ARQUITECTURA Y ESTADO ENTRE 2003 Y 2011
EQUIPAMIENTOS SOCIALES Y ESPACIO PÚBLICO EN CIUDADES ARGENTINAS

PROGRAMA TERRITORIO, CIUDAD Y ARQUITECTURA. PERSPECTIVAS CULTURALES

DENOMINACIÓN

91 FARO DEL BICENTENARIO

1 DE 1

AÑO

Proyecto **2010**
Habilitación **2014**

DESTINO

Principal **RECREACIÓN**

Secundario

UBICACIÓN

dirección **AV. POETA LUGONES 401**
Ciudad **CÓRDOBA**
Provincia **CÓRDOBA**
coordenadas **-31.428458, -64.182098**


DIMENSIÓN

Sup. cubierta **M2**
Sup. parcela **15.000 M2**

PROYECTISTA

Estudio **ARQS. CASTAÑEDA, COHEN,
NANZER, SAAL, SALASSA,
TISSOT.**
Ciudad **CÓRDOBA**

FUENTE

Tipo **PÁG. WEB**
denominación **ARQA-AR**
Nº / fecha **2015**

DENOMINACIÓN**92****PABELLÓN
ARGENTINA UNC**

1 DE 1

AÑOProyecto
Habilitación 2012**DESTINO**Principal **EDUCACIÓN**
secundario CULTURA**UBICACIÓN**dirección HAYA DE LA TORRE S/N
Ciudad CÓRDOBA
Provincia CÓRDOBA
coordenadas -31.438717, -64.188988**DIMENSIÓN**Sup. cubierta M2
Sup. parcela M2**PROYECTISTA**Estudio ARQS. FARACI, RAPALLO,
NANZER, MACCIONI,
CASTAÑEDA.
ciudad**FUENTE**Tipo PÁG. WEB
denominación ARQUITECTURA
PANAMERICANA
Nº / fecha

FADU

UNL

PROYECTO DE INVESTIGACIÓN - CONVOCATORIA CAI+D 2011- CÓDIGO DEL PROYECTO: 50120110100184

ARQUITECTURA Y ESTADO ENTRE 2003 Y 2011
EQUIPAMIENTOS SOCIALES Y ESPACIO PÚBLICO EN CIUDADES ARGENTINAS

PROGRAMA TERRITORIO, CIUDAD Y ARQUITECTURA. PERSPECTIVAS CULTURALES

DENOMINACIÓN**93**

1 DE 2

**CENTRO CÍVICO
DEL
BICENTENARIO
CÓRDOBA****AÑO**Proyecto
Habilitación 2012**DESTINO**Principal **ADMINISTRACIÓN PÚBLICA**
secundario**UBICACIÓN**dirección ROSARIO DE SANTA FE 650
Ciudad CÓRDOBA
Provincia CÓRDOBA
coordenadas -31.419047, -64.173766**DIMENSIÓN**Sup. cubierta 24.781 M2
Sup. parcela 47.700 M2**PROYECTISTA**Estudio LUCIO MORINI + GGMPU
ciudad ARQS.**FUENTE**

Tipo PÁG. WEB

denominación PLATAFORMA
ARQUITECTURA
BIA-AR

Nº / fecha

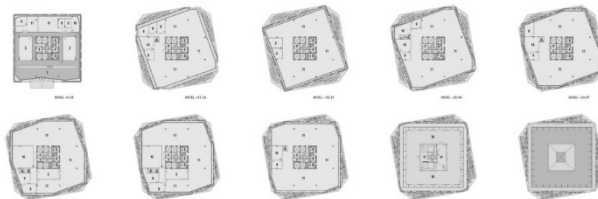
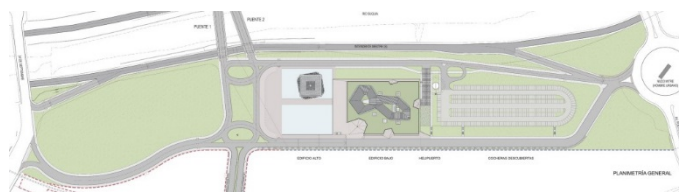




DENOMINACIÓN

93
2 de 2

**CENTRO CÍVICO
DEL
BICENTENARIO
CÓRDOBA**

Información complementaria



PLANTAS DE FACHADA ALTO

PLANIMETRIA GENERAL



DENOMINACIÓN**94**

1 DE 2

**HOSPITAL DEL
SUR "PRÍNCIPE
DE ASTURIAS"****AÑO**Proyecto **2007**
Habilitación **2011****DESTINO**Principal **SALUD**
secundario**UBICACIÓN**dirección **DEFENSA 1200**
Ciudad **CÓRDOBA**
Provincia **CÓRDOBA**
coordenadas **-31.469374, -64.219452****DIMENSIÓN**Sup. cubierta **6.281 M2**
Sup. parcela **M2****PROYECTISTA**Estudio **ARQS. SANTIAGO VIALE, IAN
DUTARI, ALEJANDRO PAZ**
ciudad **CÓRDOBA****FUENTE**Tipo **PÁG. WEB**
denominación **PLATAFORMA
ARQUITECTURA**

N° / fecha



DENOMINACIÓN

94

2 de 2

**HOSPITAL DEL SUR
"PRÍNCIPE
DE ASTURIAS"**

Información complementaria



FADU

UNL

PROYECTO DE INVESTIGACIÓN - CONVOCATORIA CAI+D 2011- CÓDIGO DEL PROYECTO: 50120110100184

ARQUITECTURA Y ESTADO ENTRE 2003 Y 2011
EQUIPAMIENTOS SOCIALES Y ESPACIO PÚBLICO EN CIUDADES ARGENTINAS

PROGRAMA TERRITORIO, CIUDAD Y ARQUITECTURA. PERSPECTIVAS CULTURALES

DENOMINACIÓN**95**

1 DE 1

**MUSEO DE
ANTROPOLOGÍA
UNIVERSIDAD
NACIONAL DE
CÓRDOBA****AÑO**Proyecto
Habilitación 2009**DESTINO**Principal **EDUCACIÓN**
secundario CULTURA**UBICACIÓN**dirección AV. HIPÓLITO IRIGOYEN 174
Ciudad CÓRDOBA
Provincia CÓRDOBA
coordenadas -31.422657, -64.187904**DIMENSIÓN**Sup. cubierta 900 M2
Sup. parcela M2**PROYECTISTA**Estudio ARQS. FARACI, RAPALLO,
NANZER, MACCIONE,
ciudad CASTAÑEDA.**FUENTE**Tipo REVISTA
denominación 8,66
Nº / fecha 05

FADU

UNL

PROYECTO DE INVESTIGACIÓN - CONVOCATORIA CAI-D 2011- CÓDIGO DEL PROYECTO: 50120110100184

ARQUITECTURA Y ESTADO ENTRE 2003 Y 2011
EQUIPAMIENTOS SOCIALES Y ESPACIO PÚBLICO EN CIUDADES ARGENTINAS

PROGRAMA TERRITORIO, CIUDAD Y ARQUITECTURA. PERSPECTIVAS CULTURALES

DENOMINACIÓN**96**

1 DE 1

**CAMPUS SEDE
ANDINA DE LA
UNIVERSIDAD
NACIONAL DE
RÍO NEGRO****AÑO**Proyecto
Habilitación **2010****DESTINO**Principal **EDUCACIÓN**
secundario**UBICACIÓN**dirección **CAMPUS UNIVERSITARIO**
Ciudad **BARILOCHE**
Provincia **RÍO NEGRO**
coordenadas **-41.113846, -71.413917****DIMENSIÓN**Sup. cubierta **22.000 M2**
Sup. parcela **25 HAS.****PROYECTISTA**Estudio **ARQS. PAULO FLORES,
LEANDRO BARREIRO,
MARIANO ALBORNOZ**
ciudad **CABA****FUENTE**Tipo **PÁG. WEB**denominación **ARQ. CLARÍN**
Nº / fecha **21.03.2011**

FADU

UNL

PROYECTO DE INVESTIGACIÓN - CONVOCATORIA CAI+D 2011- CÓDIGO DEL PROYECTO: 50120110100184

ARQUITECTURA Y ESTADO ENTRE 2003 Y 2011
EQUIPAMIENTOS SOCIALES Y ESPACIO PÚBLICO EN CIUDADES ARGENTINAS

PROGRAMA TERRITORIO, CIUDAD Y ARQUITECTURA. PERSPECTIVAS CULTURALES

DENOMINACIÓN**97**

1 DE 1

**EDIFICIO
ACADÉMICO
"VALLE FÉRTIL"
UNIVERSIDAD
NACIONAL DE
RÍO NEGRO****AÑO**Proyecto
Habilitación**2011****DESTINO**Principal
secundario**EDUCACIÓN****UBICACIÓN**dirección
Ciudad
Provincia
coordenadasESTADOS UNIDOS 750
GENERAL ROCA
RÍO NEGRO
-39.0366116,-67.5769781**DIMENSIÓN**Sup. cubierta
Sup. parcela2.135 M2
10.000 M2**PROYECTISTA**Estudio
ciudad**FUENTE**

Tipo

ACADÉMICOS

denominación
Nº / fecha

FADU

UNL


PROYECTO DE INVESTIGACIÓN - CONVOCATORIA CAI+D 2011- CÓDIGO DEL PROYECTO: 50120110100184

ARQUITECTURA Y ESTADO ENTRE 2003 Y 2011
EQUIPAMIENTOS SOCIALES Y ESPACIO PÚBLICO EN CIUDADES ARGENTINAS

PROGRAMA TERRITORIO, CIUDAD Y ARQUITECTURA. PERSPECTIVAS CULTURALES

DENOMINACIÓN**98**

1 DE 1

**BIBLIOTECA "LEO
FALICOV"
CENTRO
ATÓMICO
BARILOCHE****AÑO**Proyecto
Habilitación 2011**DESTINO**Principal **EDUCACIÓN**
secundario**UBICACIÓN**dirección AV. BUSTILLO 9500
Ciudad BARILOCHE
Provincia RÍO NEGRO
coordenadas -41.1163325,-71.412908**DIMENSIÓN**Sup. cubierta 3.400 M2
Sup. parcela M2**PROYECTISTA**Estudio
ciudad ARQ. PABLO VIDAL HAHN**FUENTE**Tipo REVISTA
denominación 8,66
Nº / fecha 12

FADU

UNL

PROYECTO DE INVESTIGACIÓN - CONVOCATORIA CAI+D 2011- CÓDIGO DEL PROYECTO: 50120110100184

**ARQUITECTURA Y ESTADO ENTRE 2003 Y 2011
EQUIPAMIENTOS SOCIALES Y ESPACIO PÚBLICO EN CIUDADES ARGENTINAS**

PROGRAMA TERRITORIO, CIUDAD Y ARQUITECTURA. PERSPECTIVAS CULTURALES

DENOMINACIÓN**99**

1 DE 1

**HOSPITAL ZONAL
RAMÓN
CARRILLO****AÑO**Proyecto
Habilitación**DESTINO**Principal
secundario**SALUD****UBICACIÓN**dirección ELFLEIN 201
Ciudad BARILOCHE
Provincia RÍO NEGRO
coordenadas -41.136473, -71.300153**DIMENSIÓN**Sup. cubierta M2
Sup. parcela M2**PROYECTISTA**Estudio ARQS. PAULO GASTÓN
FLORES, ARQ. MARIANO
ALBORNOZ, ARQ. LEANDRO
BARREIRO

ciudad

FUENTETipo ACADÉMICOS
denominación
Nº / fecha

FADU

UNL

PROYECTO DE INVESTIGACIÓN - CONVOCATORIA CAI+D 2011- CÓDIGO DEL PROYECTO: 50120110100184

**ARQUITECTURA Y ESTADO ENTRE 2003 Y 2011
EQUIPAMIENTOS SOCIALES Y ESPACIO PÚBLICO EN CIUDADES ARGENTINAS**

PROGRAMA TERRITORIO, CIUDAD Y ARQUITECTURA. PERSPECTIVAS CULTURALES

DENOMINACIÓN**100**
1 DE 1**HOSPITAL DE DÍA
"PRESIDENTE
NÉSTOR
KIRCHNER"****AÑO**Proyecto
Habilitación**DESTINO**Principal
secundario**SALUD****UBICACIÓN**dirección MENDOZA 128-140
Ciudad SAN MIGUEL DE TUCUMÁN
Provincia TUCUMÁN
coordenadas -26.8294553,-65.2029058**DIMENSIÓN**Sup. cubierta 9.200 M2
Sup. parcela M2**PROYECTISTA**Estudio ARQS. CRISTINA
BOSCARINO, MARCELO
ciudad MANSO**FUENTE**Tipo REVISTA
denominación ARQUITECTURA Y
CONSTRUCCIÓN
Nº / fecha

FADU

UNL

PROYECTO DE INVESTIGACIÓN - CONVOCATORIA CAI+D 2011- CÓDIGO DEL PROYECTO: 50120110100184

**ARQUITECTURA Y ESTADO ENTRE 2003 Y 2011
EQUIPAMIENTOS SOCIALES Y ESPACIO PÚBLICO EN CIUDADES ARGENTINAS**

PROGRAMA TERRITORIO, CIUDAD Y ARQUITECTURA. PERSPECTIVAS CULTURALES

DENOMINACIÓN**101 HOSPITAL EVA
1 DE 1 PERÓN****AÑO**Proyecto
Habilitación**DESTINO**Principal
secundario**SALUD****UBICACIÓN**dirección RUTA 9 ESQ. CAMINO DEL
CARMEN
Ciudad BANDA DEL RÍO SALÍ
Provincia TUCUMÁN
coordenadas -26.8528246,-65.169674**DIMENSIÓN**Sup. cubierta 12.800 M2
Sup. parcela M2**PROYECTISTA**Estudio
ciudad**FUENTE**Tipo ACADÉMICOS
denominación
Nº / fecha

FADU

UNL

PROYECTO DE INVESTIGACIÓN - CONVOCATORIA CAI+D 2011- CÓDIGO DEL PROYECTO: 50120110100184

ARQUITECTURA Y ESTADO ENTRE 2003 Y 2011
EQUIPAMIENTOS SOCIALES Y ESPACIO PÚBLICO EN CIUDADES ARGENTINAS

PROGRAMA TERRITORIO, CIUDAD Y ARQUITECTURA. PERSPECTIVAS CULTURALES

DENOMINACIÓN**102**

1 DE 1

**HOSPITAL DE LA
MADRE Y EL NIÑO
"INMACULADO
CORAZÓN DE
MARÍA"****AÑO**Proyecto
Habilitación 2.008**DESTINO**Principal **SALUD**
secundario**UBICACIÓN**dirección AV. 1º DE MARZO S/N
Ciudad LA RIOJA
Provincia LA RIOJA
coordenadas -29.431214, -66.848239**DIMENSIÓN**Sup. cubierta 20.000 M2
Sup. parcela M2**PROYECTISTA**Estudio
ciudad**FUENTE**Tipo ACADÉMICOS
denominación
Nº / fecha

FADU

UNL

PROYECTO DE INVESTIGACIÓN - CONVOCATORIA CAI+D 2011- CÓDIGO DEL PROYECTO: 50120110100184

ARQUITECTURA Y ESTADO ENTRE 2003 Y 2011
EQUIPAMIENTOS SOCIALES Y ESPACIO PÚBLICO EN CIUDADES ARGENTINAS

PROGRAMA TERRITORIO, CIUDAD Y ARQUITECTURA. PERSPECTIVAS CULTURALES

DENOMINACIÓN**103**

1 DE 1

**PARQUE DE LA
CIUDAD DE LA
RIOJA****AÑO**Proyecto
Habilitación**DESTINO**Principal
secundario**ESPACIOS VERDES****UBICACIÓN**dirección AV. DE CIRCUNVALACIÓN
ESQ. LAS PALMERAS
Ciudad LA RIOJA
Provincia LA RIOJA
coordenadas -29.439386, -66.899019**DIMENSIÓN**Sup. cubierta M2
Sup. parcela 44 HAS.**PROYECTISTA**Estudio
ciudad**FUENTE**Tipo ACADÉMICOS
denominación
N° / fecha

FADU

UNL

PROYECTO DE INVESTIGACIÓN - CONVOCATORIA CAI+D 2011- CÓDIGO DEL PROYECTO: 50120110100184


ARQUITECTURA Y ESTADO ENTRE 2003 Y 2011
EQUIPAMIENTOS SOCIALES Y ESPACIO PÚBLICO EN CIUDADES ARGENTINAS

PROGRAMA TERRITORIO, CIUDAD Y ARQUITECTURA. PERSPECTIVAS CULTURALES

DENOMINACIÓN**104** **MIRADOR CRISTO**
DEL PORTEZUELO

1 DE 1

AÑOProyecto
Habilitación**DESTINO**Principal **CULTO**
secundario**UBICACIÓN**dirección EXTREMO ESTE SIERRAS
DEL PAIMÁN
Ciudad CHILECITO
Provincia LA RIOJA
coordenadas -29.166940, -67.485778**DIMENSIÓN**Sup. cubierta M2
Sup. parcela M2**PROYECTISTA**Estudio
ciudad**FUENTE**Tipo ACADÉMICOS
denominación
N° / fecha

DENOMINACIÓN**105** **PARQUE DE LA CIUDAD**
1 DE 1**AÑO**Proyecto 2013
Habilitación 2016**DESTINO**Principal **ESPACIOS VERDES**
secundario**UBICACIÓN**dirección AV. TAMBERÍAS DEL INCA
ESQ. CELINA MERCADO
Ciudad CHILECITO
Provincia LA RIOJA
coordenadas -29.155530, -67.501223**DIMENSIÓN**Sup. cubierta M2
Sup. parcela 73.900 M2**PROYECTISTA**Estudio MINISTERIO DE
INFRAESTRUCTURA DE LA
CIUDAD PROVINCIA DE LA RIOJA
Ciudad LA RIOJA**FUENTE**Tipo PÁG. WEB
denominación <http://www.riojalibre.com.ar>
N° / fecha SEP. 2016

FADU

UNL

PROYECTO DE INVESTIGACIÓN - CONVOCATORIA CAI+D 2011- CÓDIGO DEL PROYECTO: 50120110100184

**ARQUITECTURA Y ESTADO ENTRE 2003 Y 2011
EQUIPAMIENTOS SOCIALES Y ESPACIO PÚBLICO EN CIUDADES ARGENTINAS**

PROGRAMA TERRITORIO, CIUDAD Y ARQUITECTURA. PERSPECTIVAS CULTURALES


DENOMINACIÓN**106****PUEBLO
CULTURAL**

1 DE 1

AÑOProyecto
Habilitación**DESTINO**Principal
secundario**CULTURA****UBICACIÓN**dirección PELAGIO B. LUNA 329-369
Ciudad LA RIOJA
Provincia LA RIOJA
coordenadas -29.411766, -66.851725**DIMENSIÓN**Sup. cubierta
Sup. parcelaM2
M2**PROYECTISTA**Estudio EQUIPO TÉCNICO DE LA
SECRETARÍA DE
INFRAESTRUCTURA Y
OBRAS PÚBLICAS DEL
GOBIERNO DEL PUEBLO DE
LA RIOJA
ciudad LA RIOJA**FUENTE**

Tipo

ACADÉMICOS

denominación
N° / fecha

FADU

UNL

PROYECTO DE INVESTIGACIÓN - CONVOCATORIA CAI+D 2011- CÓDIGO DEL PROYECTO: 50120110100184

**ARQUITECTURA Y ESTADO ENTRE 2003 Y 2011
EQUIPAMIENTOS SOCIALES Y ESPACIO PÚBLICO EN CIUDADES ARGENTINAS**

PROGRAMA TERRITORIO, CIUDAD Y ARQUITECTURA. PERSPECTIVAS CULTURALES

DENOMINACIÓN**107****CASAS DEL
BICENTENARIO**

1 DE 1

AÑOProyecto
Habilitación **2008****DESTINO**Principal **CULTURA**
secundario **EDUCACIÓN****UBICACIÓN**dirección **VARIAS LOCALIDADES**
Ciudad
Provincia
coordenadas**DIMENSIÓN**Sup. cubierta **M2**
Sup. parcela **M2****PROYECTISTA**Estudio **MINISTERIO DE
PLANIFICACIÓN FEDERAL,
DE INVERSIÓN PÚBLICA Y
SERVICIOS**

ciudad

FUENTE

Tipo

denominación
Nº / fecha

DENOMINACIÓN**108**

1 DE 2

PARQUE DE LOS NIÑOS CATAMARCA**AÑO**Proyecto
Habilitación**DESTINO**Principal
secundario**ESPACIOS VERDES**
DEPORTE**UBICACIÓN**dirección
CiudadREPÚBLICA DE VENEZUELA
SAN FERNANDO DEL VALLE
DE CATAMARCAProvincia
coordenadasCATAMARCA
-28.457806,-65.7749659**DIMENSIÓN**Sup. cubierta
Sup. parcelaM2
M2**PROYECTISTA**

Estudio

EQUIPO TÉCNICO DE LA
SECRETARÍA DE
INFRAESTRUCTURA Y
OBRAS PÚBLICAS DEL
GOBIERNO DEL PUEBLO DE
LA RIOJA

ciudad

FUENTE

Tipo

ACADÉMICOS

denominación
N° / fecha

FADU

UNL

PROYECTO DE INVESTIGACIÓN - CONVOCATORIA CAI+D 2011- CÓDIGO DEL PROYECTO: 50120110100184

ARQUITECTURA Y ESTADO ENTRE 2003 Y 2011
EQUIPAMIENTOS SOCIALES Y ESPACIO PÚBLICO EN CIUDADES ARGENTINAS

PROGRAMA TERRITORIO, CIUDAD Y ARQUITECTURA. PERSPECTIVAS CULTURALES

DENOMINACIÓN

108

2 de 2

**PARQUE DE LOS
NIÑOS
CATAMARCA**

Información complementaria



FADU

UNL

PROYECTO DE INVESTIGACIÓN - CONVOCATORIA CAI+D 2011- CÓDIGO DEL PROYECTO: 50120110100184

ARQUITECTURA Y ESTADO ENTRE 2003 Y 2011
EQUIPAMIENTOS SOCIALES Y ESPACIO PÚBLICO EN CIUDADES ARGENTINAS

PROGRAMA TERRITORIO, CIUDAD Y ARQUITECTURA. PERSPECTIVAS CULTURALES

DENOMINACIÓN**109****POLIDEPORTIVO
MUNICIPAL**

1 DE 1

AÑOProyecto
Habilitación**DESTINO**Principal
secundario**DEPORTE****UBICACIÓN**dirección JOSÉ LUNA
Ciudad SAN FERNANDO DEL VALLE
DE CATAMARCA
Provincia CATAMARCA
coordenadas -28.457806,-65.7749659**DIMENSIÓN**Sup. cubierta
Sup. parcelaM2
M2**PROYECTISTA**Estudio MUNICIPALIDAD DE
ciudad CATAMARCA**FUENTE**

Tipo

ACADÉMICOS

denominación
N° / fecha

FADU

UNL

PROYECTO DE INVESTIGACIÓN - CONVOCATORIA CAI+D 2011- CÓDIGO DEL PROYECTO: 50120110100184

ARQUITECTURA Y ESTADO ENTRE 2003 Y 2011
EQUIPAMIENTOS SOCIALES Y ESPACIO PÚBLICO EN CIUDADES ARGENTINAS

PROGRAMA TERRITORIO, CIUDAD Y ARQUITECTURA. PERSPECTIVAS CULTURALES

DENOMINACIÓN**110**

1 DE 1

**ESTADIO
BICENTENARIO
DE CATAMARCA****AÑO**Proyecto
Habilitación 2010**DESTINO**Principal **DEPORTE**
secundario**UBICACIÓN**dirección
Ciudad SAN FERNANDO DEL VALLE
DE CATAMARCA
Provincia CATAMARCA
coordenadas -28.4465932,-65.756452**DIMENSIÓN**Sup. cubierta M2
Sup. parcela M2**PROYECTISTA**Estudio
ciudad**FUENTE**

Tipo ACADÉMICOS

denominación
Nº / fecha

FADU

UNL

PROYECTO DE INVESTIGACIÓN - CONVOCATORIA CAI+D 2011- CÓDIGO DEL PROYECTO: 50120110100184

ARQUITECTURA Y ESTADO ENTRE 2003 Y 2011
EQUIPAMIENTOS SOCIALES Y ESPACIO PÚBLICO EN CIUDADES ARGENTINAS

PROGRAMA TERRITORIO, CIUDAD Y ARQUITECTURA. PERSPECTIVAS CULTURALES

DENOMINACIÓN**111**

1 DE 1

**HOSPITAL
MATERNO-
INFANTIL DR.
HÉCTOR
QUINTANA****AÑO**Proyecto
Habilitación 2009**DESTINO**Principal **SALUD**
secundario**UBICACIÓN**dirección AV. CÓRDOBA 1680
Ciudad SAN SALVADOR DE JUJUY
Provincia JUJUY
coordenadas -24.181225, -65.314845**DIMENSIÓN**Sup. cubierta 18.000 M2
Sup. parcela M2**PROYECTISTA**Estudio
ciudad**FUENTE**

Tipo ACADÉMICOS

denominación
N° / fecha

FADU

UNL

PROYECTO DE INVESTIGACIÓN - CONVOCATORIA CAI+D 2011- CÓDIGO DEL PROYECTO: 50120110100184

**ARQUITECTURA Y ESTADO ENTRE 2003 Y 2011
EQUIPAMIENTOS SOCIALES Y ESPACIO PÚBLICO EN CIUDADES ARGENTINAS**

PROGRAMA TERRITORIO, CIUDAD Y ARQUITECTURA. PERSPECTIVAS CULTURALES

DENOMINACIÓN**112**

1 DE 1

**NUEVA ESTACIÓN
AEROPUERTO DE
EZEIZA.
TERMINAL B****AÑO**Proyecto
Habilitación 2013**DESTINO**Principal **TRANSPORTE**
secundario**UBICACIÓN**dirección AUTOPISTA TENIENTE
GENERAL. RICCHIERI KM 33,5
- (B1802EZE)
Ciudad EZEIZA
Provincia BUENOS AIRES
coordenadas -34.812730, -58.539014**DIMENSIÓN**Sup. cubierta M2
Sup. parcela M2**PROYECTISTA**Estudio
ciudad**FUENTE**Tipo
denominación
Nº / fecha

FADU

UNL

PROYECTO DE INVESTIGACIÓN - CONVOCATORIA CAI+D 2011- CÓDIGO DEL PROYECTO: 50120110100184

ARQUITECTURA Y ESTADO ENTRE 2003 Y 2011
EQUIPAMIENTOS SOCIALES Y ESPACIO PÚBLICO EN CIUDADES ARGENTINAS

PROGRAMA TERRITORIO, CIUDAD Y ARQUITECTURA. PERSPECTIVAS CULTURALES

DENOMINACIÓN**113**

1 DE 1

**AEROPUERTO
TERMAS DE RÍO
HONDO****AÑO**Proyecto
Habilitación 2012**DESTINO**Principal
secundario **TRANSPORTE****UBICACIÓN**dirección
Ciudad
Provincia
coordenadas
TERMAS DE RÍO HONDO
SANTIAGO DEL ESTERO
-27.506299, -64.933051**DIMENSIÓN**Sup. cubierta M2
Sup. parcela M2**PROYECTISTA**Estudio
ciudad
MINISTERIO DE
PLANIFICACIÓN FEDERAL,
INVERSIÓN PÚBLICA Y
SERVICIOS.**FUENTE**Tipo
denominación
Nº / fecha

DENOMINACIÓN**114**

1 DE 1

**NUEVA TERMINAL
DE ÓMNIBUS
NEUQUÉN****AÑO**Proyecto **2001**
Habilitación **2004****DESTINO**Principal **TRANSPORTE**
secundario**UBICACIÓN**dirección RUTA 22 ENTRE CALLES
PINAMAR Y JUAN SOLALIQUE
Ciudad **NEUQUÉN**
Provincia **NEUQUÉN**
coordenadas -38.9586187,-68.1080247**DIMENSIÓN**Sup. cubierta **43.000 M2**
Sup. parcela **60.000 M2****PROYECTISTA**Estudio **ARQS. ACUÑA, BOSTAL,
ECHEVERRÍA, SCABUZZO**
ciudad **BAHÍA BLANCA****FUENTE**Tipo **DIARIO**
denominación **LA NACIÓN**
Nº / fecha **16.01.2002**

FADU

UNL

PROYECTO DE INVESTIGACIÓN - CONVOCATORIA CAI+D 2011- CÓDIGO DEL PROYECTO: 50120110100184

**ARQUITECTURA Y ESTADO ENTRE 2003 Y 2011
EQUIPAMIENTOS SOCIALES Y ESPACIO PÚBLICO EN CIUDADES ARGENTINAS**

PROGRAMA TERRITORIO, CIUDAD Y ARQUITECTURA. PERSPECTIVAS CULTURALES

DENOMINACIÓN**115 TERMINAL DE
ROSARIO**

1 DE 2

AÑOProyecto **2010**
Habilitación **2014****DESTINO**Principal **TRANSPORTE**
secundario**UBICACIÓN**dirección CAFFERATA ESQ. SANTA FE
Ciudad ROSARIO
Provincia SANTA FE
coordenadas -32.939189, -60.672661**DIMENSIÓN**Sup. cubierta **2.084 M2**
Sup. parcela **M2****PROYECTISTA**Estudio MUNICIPALIDAD DE ROSARIO
ciudad**FUENTE**Tipo MUNICIPALIDAD DE ROSARIO
denominación
Nº / fecha

FADU

UNL

PROYECTO DE INVESTIGACIÓN - CONVOCATORIA CAI+D 2011- CÓDIGO DEL PROYECTO: 50120110100184

ARQUITECTURA Y ESTADO ENTRE 2003 Y 2011
EQUIPAMIENTOS SOCIALES Y ESPACIO PÚBLICO EN CIUDADES ARGENTINAS

PROGRAMA TERRITORIO, CIUDAD Y ARQUITECTURA. PERSPECTIVAS CULTURALES

DENOMINACIÓN

115

**TERMINAL DE
ROSARIO**

2 de 2

Información complementaria



DENOMINACIÓN**116**

1 DE 1

**MONUMENTO A
LOS HÉROES DE
MALVINAS
NEUQUÉN****AÑO**Proyecto **2000**
Habilitación **2006****DESTINO**Principal **CULTURA**
secundario**UBICACIÓN**dirección BARTOLOMÉ MITRE Y
PASAJE HÉROES DE
MALVINAS
Ciudad NEUQUÉN
Provincia NEUQUÉN
coordenadas -38.9586187,-68.1080247**DIMENSIÓN**Sup. cubierta 3.500 M2
Sup. parcela 5.000 M2**PROYECTISTA**Estudio MUNICIPALIDAD DE
ciudad NEUQUÉN
NEUQUÉN**FUENTE**Tipo PÁG. WEB LOCAL
denominación
Nº / fecha

FADU

UNL

PROYECTO DE INVESTIGACIÓN - CONVOCATORIA CAI+D 2011- CÓDIGO DEL PROYECTO: 50120110100184

ARQUITECTURA Y ESTADO ENTRE 2003 Y 2011
EQUIPAMIENTOS SOCIALES Y ESPACIO PÚBLICO EN CIUDADES ARGENTINAS

PROGRAMA TERRITORIO, CIUDAD Y ARQUITECTURA. PERSPECTIVAS CULTURALES

DENOMINACIÓN**117**

1 DE 1

**TRIBUNALES
FEDERALES
NEUQUÉN****AÑO**Proyecto **1996 - 2003**
Habilitación 2017**DESTINO**Principal **JUSTICIA**
secundario**UBICACIÓN**dirección AV. LELOIR Y ENTRE RÍOS
Ciudad NEUQUÉN
Provincia NEUQUÉN
coordenadas -38.9417396,-68.0495978**DIMENSIÓN**Sup. cubierta 33.500 M2
Sup. parcela 40.000 M2**PROYECTISTA**Estudio ESTUDIO ARQS. LAMA-
ciudad SOLER**FUENTE**Tipo REVISTA
denominación SUMMA +
Nº / fecha

FADU

UNL

PROYECTO DE INVESTIGACIÓN - CONVOCATORIA CAI+D 2011- CÓDIGO DEL PROYECTO: 50120110100184

ARQUITECTURA Y ESTADO ENTRE 2003 Y 2011
EQUIPAMIENTOS SOCIALES Y ESPACIO PÚBLICO EN CIUDADES ARGENTINAS

PROGRAMA TERRITORIO, CIUDAD Y ARQUITECTURA. PERSPECTIVAS CULTURALES

DENOMINACIÓN**118**

1 DE 1

**MUSEO
GREGORIO
ÁLVAREZ****AÑO**Proyecto
Habilitación **2007****DESTINO**Principal **CULTURA**
secundario**UBICACIÓN**dirección **SAN MARTÍN Y BROWN**
Ciudad **NEUQUÉN**
Provincia **NEUQUÉN**
coordenadas **-38.955425, -68.062603****DIMENSIÓN**Sup. cubierta **M2**
Sup. parcela **M2****PROYECTISTA**Estudio **MUNICIPALIDAD DE**
ciudad **NEUQUÉN****FUENTE**Tipo **PÁG. WEB LOCAL**denominación
N° / fecha **22.12.2016**

DENOMINACIÓN**119**

1 DE 2

**AUTÓDROMO
PARQUE
PROVINCIA DEL
NEUQUÉN****AÑO**Proyecto
Habilitación 2009**DESTINO**Principal **DEPORTE**
secundario**UBICACIÓN**dirección
Ciudad CENTENARIO
Provincia NEUQUÉN
coordenadas -38.854108,-68.1557636**DIMENSIÓN**Sup. cubierta 4.300 M2
Sup. parcela 190 HA.**PROYECTISTA**Estudio
ciudad**FUENTE**Tipo
denominación
Nº / fecha

DENOMINACIÓN

119

2 de 2

AUTÓDROMO
PARQUE
PROVINCIA DE
NEUQUÉN

Información complementaria



FADU

UNL

PROYECTO DE INVESTIGACIÓN - CONVOCATORIA CAI+D 2011- CÓDIGO DEL PROYECTO: 50120110100184

**ARQUITECTURA Y ESTADO ENTRE 2003 Y 2011
EQUIPAMIENTOS SOCIALES Y ESPACIO PÚBLICO EN CIUDADES ARGENTINAS**

PROGRAMA TERRITORIO, CIUDAD Y ARQUITECTURA. PERSPECTIVAS CULTURALES

DENOMINACIÓN**120**

1 DE 1

**CIRCUITO
INTERNACIONAL
POTRERO DE LOS
FUNES****AÑO**Proyecto
Habilitación**2011****DESTINO**Principal
secundario**DEPORTE****UBICACIÓN**dirección
Ciudad
Provincia
coordenadasPOTRERO DE LOS FUNES
SAN LUIS
-33.230120, -66.233545**DIMENSIÓN**Sup. cubierta
Sup. parcelaM2
M2**PROYECTISTA**Estudio
ciudad**FUENTE**

Tipo

denominación
Nº / fecha

DENOMINACIÓN

121
1 DE 1
**PARQUE DE
EDUCACIÓN VIAL
"ÁNGEL
ROBERTO
FUENTES"**

AÑO

Proyecto
Habilitación 2009

DESTINO

Principal **ESPACIO VERDE**
secundario EDUCACIÓN

UBICACIÓN

dirección SAN MARTÍN Y MANUEL
LAINEZ
Ciudad NEUQUÉN
Provincia NEUQUÉN
coordenadas -38.955534, -68.065297

DIMENSIÓN

Sup. cubierta M2
Sup. parcela M2

PROYECTISTA

Estudio MUNICIPALIDAD DE
ciudad NEUQUÉN
NEUQUÉN

FUENTE

Tipo PÁG. WEB
denominación GOBIERNO PCIA. NEUNQUÉN
Nº / fecha



FADU

UNL


PROYECTO DE INVESTIGACIÓN - CONVOCATORIA CAI+D 2011- CÓDIGO DEL PROYECTO: 50120110100184

ARQUITECTURA Y ESTADO ENTRE 2003 Y 2011
EQUIPAMIENTOS SOCIALES Y ESPACIO PÚBLICO EN CIUDADES ARGENTINAS

PROGRAMA TERRITORIO, CIUDAD Y ARQUITECTURA. PERSPECTIVAS CULTURALES

DENOMINACIÓN**122 PASEO DE LA COSTA**

1 DE 1

AÑOProyecto **2009**
Habilitación **2016****DESTINO**Principal **ESPACIOS VERDES**
secundario**UBICACIÓN**dirección **SAN MARTÍN Y MANUEL LAINEZ**
Ciudad **NEUQUÉN**
Provincia **NEUQUÉN**
coordenadas **-38.977301, -68.050220****DIMENSIÓN**Sup. cubierta **M2**
Sup. parcela **25 HA.****PROYECTISTA**Estudio ciudad **CORDINEU S.E. NEUQUÉN****FUENTE**Tipo **PÁG. WEB**
denominación **ARQ. CLARÍN**
Nº / fecha **6.04.2007**

FADU

UNL

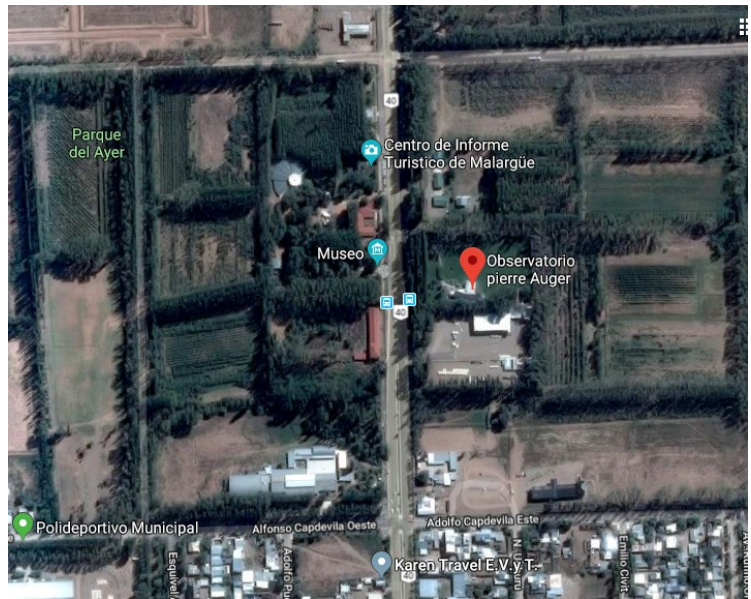
PROYECTO DE INVESTIGACIÓN - CONVOCATORIA CAI+D 2011- CÓDIGO DEL PROYECTO: 50120110100184

**ARQUITECTURA Y ESTADO ENTRE 2003 Y 2011
EQUIPAMIENTOS SOCIALES Y ESPACIO PÚBLICO EN CIUDADES ARGENTINAS**

PROGRAMA TERRITORIO, CIUDAD Y ARQUITECTURA. PERSPECTIVAS CULTURALES

DENOMINACIÓN**123****COMPLEJO
PIERRE AUGER**

1 DE 2

AÑOProyecto **2000**
Habilitación 2006 - 2010**DESTINO**Principal **INVESTIGACIÓN**
secundario**UBICACIÓN**dirección AV. SAN MARTÍN 304
Ciudad MALARGÜE
Provincia MENDOZA
coordenadas -35.4633838,-69.5869887**DIMENSIÓN**Sup. cubierta M2
Sup. parcela M2**PROYECTISTA**Estudio
ciudad**FUENTE**Tipo ACADÉMICOS
denominación
N° / fecha

FADU

UNL

PROYECTO DE INVESTIGACIÓN - CONVOCATORIA CAI+D 2011- CÓDIGO DEL PROYECTO: 50120110100184

ARQUITECTURA Y ESTADO ENTRE 2003 Y 2011
EQUIPAMIENTOS SOCIALES Y ESPACIO PÚBLICO EN CIUDADES ARGENTINAS

PROGRAMA TERRITORIO, CIUDAD Y ARQUITECTURA. PERSPECTIVAS CULTURALES

DENOMINACIÓN

123

2 de 2

**COMPLEJO
PIERRE AUGER**

Información complementaria



FADU**UNL**

PROYECTO DE INVESTIGACIÓN - CONVOCATORIA CAI+D 2011- CÓDIGO DEL PROYECTO: 50120110100184

**ARQUITECTURA Y ESTADO ENTRE 2003 Y 2011
EQUIPAMIENTOS SOCIALES Y ESPACIO PÚBLICO EN CIUDADES ARGENTINAS**

PROGRAMA TERRITORIO, CIUDAD Y ARQUITECTURA. PERSPECTIVAS CULTURALES

DENOMINACIÓN**124 PLANETARIO
MALARGÜE**

1 DE 1

AÑOProyecto
Habilitación 2008**DESTINO**Principal **EDUCACIÓN**
secundario**UBICACIÓN**dirección ESQUIVEL ALDAO ENTRE
COMANDANTE RODRÍGUEZ Y
GENERAL VILLEGAS
Ciudad MALARGÜE
Provincia MENDOZA
coordenadas -35.470439, -69.589348**DIMENSIÓN**Sup. cubierta 1600 M2
Sup. parcela 1,5 HAS.**PROYECTISTA**Estudio ARQS. BOCANEGRA-
ciudad PAOLETTI**FUENTE**Tipo PÁG. WEB
denominación
Nº / fecha

DENOMINACIÓN**125**

1 DE 2

**MEMORIAL PARA
LA BANDERA DEL
EJÉRCITO DE LOS
ANDES****AÑO**Proyecto **2011**
Habilitación **2012****DESTINO**Principal **ESPACIOS VERDES**
secundario **MEMORIAL****UBICACIÓN**dirección **VIRGEN DEL CARMEN DE
CUYO 201**
Ciudad **MENDOZA**
Provincia **MENDOZA**
coordenadas **-32.897854, -68.846480****DIMENSIÓN**Sup. cubierta **980 M2**
Sup. parcela **40.000 M2****PROYECTISTA**Estudio **ARQS. MERCEDES CASTRO,
EMANUEL FERNÁNDEZ,
SILVIA SALUSTRO**

ciudad

FUENTETipo **PÁG. WEB**
denominación **BIA-AR
CLARÍN DIGITAL**
N° / fecha

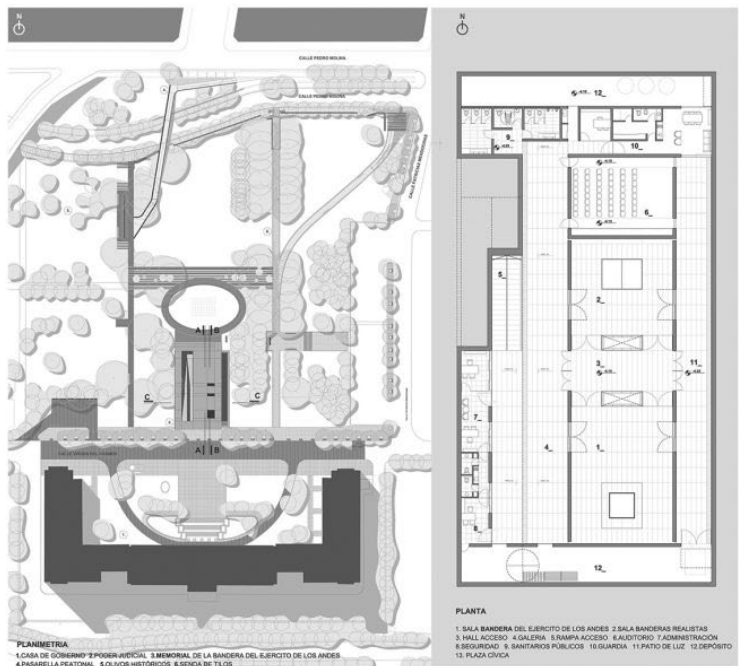
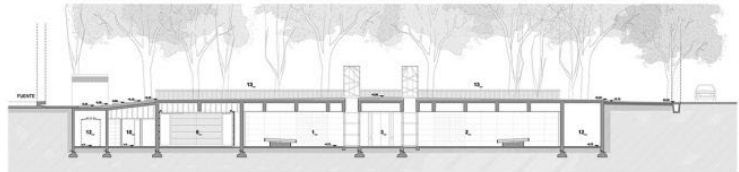
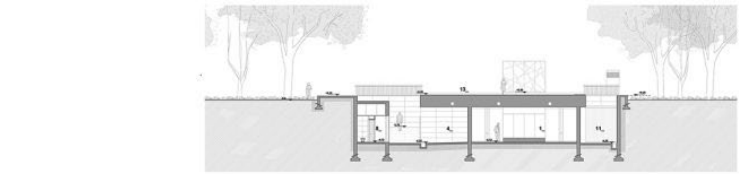
DENOMINACIÓN

125

2 de 2

MEMORIAL PARA LA BANDERA DEL EJÉRCITO DE LOS ANDES

Información complementaria



FADU

UNL

PROYECTO DE INVESTIGACIÓN - CONVOCATORIA CAI+D 2011- CÓDIGO DEL PROYECTO: 50120110100184

**ARQUITECTURA Y ESTADO ENTRE 2003 Y 2011
EQUIPAMIENTOS SOCIALES Y ESPACIO PÚBLICO EN CIUDADES ARGENTINAS**

PROGRAMA TERRITORIO, CIUDAD Y ARQUITECTURA. PERSPECTIVAS CULTURALES

DENOMINACIÓN**126**

1 DE 1

**TERMINAL DE
ÓMNIBUS
MIRAMAR****AÑO**Proyecto
Habilitación**2011****DESTINO**Principal
secundario**TRANSPORTE****UBICACIÓN**dirección AV.40 ENTRE AV. 15 Y 17
Ciudad MIRAMAR
Provincia BUENOS AIRES
coordenadas -38.2630324,-57.845279**DIMENSIÓN**Sup. cubierta
Sup. parcela

2.600 M2

PROYECTISTAEstudio
ciudad**FUENTE**

Tipo

ACADÉMICOS

denominación
N° / fecha

FADU

UNL

PROYECTO DE INVESTIGACIÓN - CONVOCATORIA CAI+D 2011- CÓDIGO DEL PROYECTO: 50120110100184

**ARQUITECTURA Y ESTADO ENTRE 2003 Y 2011
EQUIPAMIENTOS SOCIALES Y ESPACIO PÚBLICO EN CIUDADES ARGENTINAS**

PROGRAMA TERRITORIO, CIUDAD Y ARQUITECTURA. PERSPECTIVAS CULTURALES

DENOMINACIÓN**127**


1 DE 1

**TERMINAL DE
ÓMNIBUS BAHÍA
BLANCA****AÑO**Proyecto
Habilitación 2008**DESTINO**Principal **TRANSPORTE**
secundario**UBICACIÓN**dirección LUIS MARÍA DRAGO 1900
Ciudad BAHÍA BLANCA
Provincia BUENOS AIRES
coordenadas -38.736241, -62.246703**DIMENSIÓN**Sup. Cubierta 6.700 M2
Sup. Parcela 33.000 M2**PROYECTISTA**Estudio MUNICIPALIDAD DE BAHÍA
ciudad BLANCA**FUENTE**

Tipo PÁG. WEB

denominación <http://www.oyp.com.ar/antiores/171/obrabbca.html>

Nº / fecha



FADU

UNL

PROYECTO DE INVESTIGACIÓN - CONVOCATORIA CAI+D 2011- CÓDIGO DEL PROYECTO: 50120110100184

**ARQUITECTURA Y ESTADO ENTRE 2003 Y 2011
EQUIPAMIENTOS SOCIALES Y ESPACIO PÚBLICO EN CIUDADES ARGENTINAS**

PROGRAMA TERRITORIO, CIUDAD Y ARQUITECTURA. PERSPECTIVAS CULTURALES

DENOMINACIÓN**128**

1 DE 2

**AEROPUERTO
"COMANDANTE
ESPORA"****AÑO**Proyecto
Habilitación**2008****DESTINO**Principal
secundario**TRANSPORTE****UBICACIÓN**dirección
Ciudad
Provincia
coordenadasEX RUTA 3 NORTE
BAHÍA BLANCA
BUENOS AIRERS
-38.716617, -62.164389**DIMENSIÓN**Sup. cubierta
Sup. parcela2.100 M2
350 HA.**PROYECTISTA**Estudio
ciudad**FUENTE**

Tipo

ACADÉMICOS

denominación
N° / fecha

FADU

UNL

PROYECTO DE INVESTIGACIÓN - CONVOCATORIA CAI+D 2011- CÓDIGO DEL PROYECTO: 50120110100184

ARQUITECTURA Y ESTADO ENTRE 2003 Y 2011
EQUIPAMIENTOS SOCIALES Y ESPACIO PÚBLICO EN CIUDADES ARGENTINAS

PROGRAMA TERRITORIO, CIUDAD Y ARQUITECTURA. PERSPECTIVAS CULTURALES

DENOMINACIÓN

128

2 de 2

AEROPUERTO
"COMANDANTE
ESPORA"

Información complementaria



FADU

UNL

PROYECTO DE INVESTIGACIÓN - CONVOCATORIA CAI+D 2011- CÓDIGO DEL PROYECTO: 50120110100184

ARQUITECTURA Y ESTADO ENTRE 2003 Y 2011
EQUIPAMIENTOS SOCIALES Y ESPACIO PÚBLICO EN CIUDADES ARGENTINAS

PROGRAMA TERRITORIO, CIUDAD Y ARQUITECTURA. PERSPECTIVAS CULTURALES

DENOMINACIÓN**129**

1 DE 2

**PARQUE
CENTRAL DE
MENDOZA****AÑO**Proyecto **2006**
Habilitación **2008****DESTINO**Principal **ESPACIOS VERDES**
secundario**UBICACIÓN**dirección **EL TONEL**
Ciudad **MENDOZA**
Provincia **MENDOZA**
coordenadas **-32.8744949,-68.842445****DIMENSIÓN**Sup. cubierta **M2**
Sup. parcela **130.000 M2****PROYECTISTA**Estudio **B4FS**
ciudad**FUENTE**Tipo **PÁG. WEB**
denominación **PLATAFORMA
ARQUITECTURA**
N° / fecha

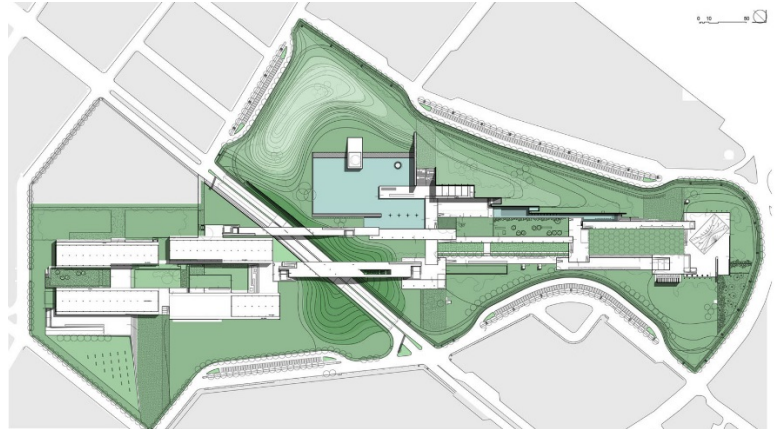
DENOMINACIÓN

129

2 de 2

**PARQUE
CENTRAL DE
MENDOZA**

Información complementaria



FADU**UNL**

PROYECTO DE INVESTIGACIÓN - CONVOCATORIA CAI+D 2011- CÓDIGO DEL PROYECTO: 50120110100184

**ARQUITECTURA Y ESTADO ENTRE 2003 Y 2011
EQUIPAMIENTOS SOCIALES Y ESPACIO PÚBLICO EN CIUDADES ARGENTINAS**

PROGRAMA TERRITORIO, CIUDAD Y ARQUITECTURA. PERSPECTIVAS CULTURALES

DENOMINACIÓN**130**

1 DE 2

**ESCUELA DE
INGENIERIA CIVIL
Y AUDITORIO CUR****AÑO**Proyecto
Habilitación**2013****DESTINO**Principal
secundario**EDUCACIÓN****UBICACIÓN**dirección
Ciudad
Provincia
coordenadasRIOBAMBA 245
ROSARIO
SANTA FE
-32.968720, -60.624370**DIMENSIÓN**Sup. cubierta
Sup. parcela3.000 M2
M2**PROYECTISTA**

Estudio

ARQS. GERARDO
CABALLERO, MAITE
FERNÁNDEZ
ROSARIO

ciudad

FUENTE

Tipo

PÁG. WEB

denominación

PLATAFORMA
ARQUITECTURA

Nº / fecha



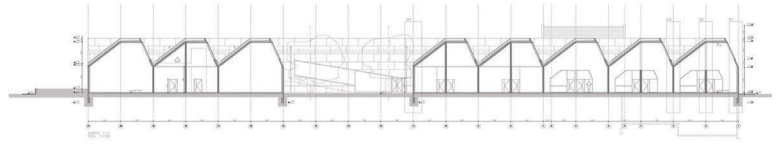
DENOMINACIÓN

130

2 de 2

**ESCUELA DE
INGENIERIA CIVIL
Y AUDITORIO CUR**

Información complementaria



FADU

UNL

PROYECTO DE INVESTIGACIÓN - CONVOCATORIA CAI+D 2011- CÓDIGO DEL PROYECTO: 50120110100184

**ARQUITECTURA Y ESTADO ENTRE 2003 Y 2011
EQUIPAMIENTOS SOCIALES Y ESPACIO PÚBLICO EN CIUDADES ARGENTINAS**

PROGRAMA TERRITORIO, CIUDAD Y ARQUITECTURA. PERSPECTIVAS CULTURALES

DENOMINACIÓN**131**

1 DE 2

**CENTRO
CULTURAL VIEJO
MERCADO****AÑO**Proyecto **2011**
Habilitación **2014****DESTINO**Principal **CULTURA**
secundario **RECREACIÓN****UBICACIÓN**dirección **SAN MARTÍN 559**
Ciudad **RAFAELA**
Provincia **SANTA FE**
coordenadas **-31.251849, -61.485493****DIMENSIÓN**Sup. cubierta **4.590 M2**
Sup. parcela **M2****PROYECTISTA**Estudio **ARQS. CARLOS AIRAUDO,
GERARDO CABALLERO,
ARIEL GIMÉNEZ RITA, FABIÁN
LLONCH.**
ciudad **RAFAELA****FUENTE**Tipo **REVISTA**
denominación **BIA-AR**
Nº / fecha

FADU

UNL

PROYECTO DE INVESTIGACIÓN - CONVOCATORIA CAI+D 2011- CÓDIGO DEL PROYECTO: 50120110100184

ARQUITECTURA Y ESTADO ENTRE 2003 Y 2011
EQUIPAMIENTOS SOCIALES Y ESPACIO PÚBLICO EN CIUDADES ARGENTINAS

PROGRAMA TERRITORIO, CIUDAD Y ARQUITECTURA. PERSPECTIVAS CULTURALES


DENOMINACIÓN

131

2 de 2

**CENTRO
CULTURAL VIEJO
MERCADO**

Información complementaria



FADU

UNL

PROYECTO DE INVESTIGACIÓN - CONVOCATORIA CAI+D 2011- CÓDIGO DEL PROYECTO: 50120110100184

**ARQUITECTURA Y ESTADO ENTRE 2003 Y 2011
EQUIPAMIENTOS SOCIALES Y ESPACIO PÚBLICO EN CIUDADES ARGENTINAS**

PROGRAMA TERRITORIO, CIUDAD Y ARQUITECTURA. PERSPECTIVAS CULTURALES

DENOMINACIÓN**132**

1 DE 1

**EDIFICIO
ADMINISTRATIVO
PORTUARIO****AÑO**Proyecto
Habilitación**2008****DESTINO**Principal
secundario**ADMINISTRACIÓN****UBICACIÓN**dirección
Ciudad
Provincia
coordenadasPUERTO DE BERISSO
BERISSO
BUENOS AIRES
-34.858804, -57.887197**DIMENSIÓN**Sup. cubierta
Sup. parcela3.500 M2
M2**PROYECTISTA**

Estudio

ARQS. SANTIAGO LUPPI,
JAVIER UGALDE, ANDREA
WINTER.

ciudad

CABA

FUENTE

Tipo

PÁG. WEB

denominación
Nº / fecha

BIA-AR



FADU

UNL

PROYECTO DE INVESTIGACIÓN - CONVOCATORIA CAI+D 2011- CÓDIGO DEL PROYECTO: 50120110100184

ARQUITECTURA Y ESTADO ENTRE 2003 Y 2011
EQUIPAMIENTOS SOCIALES Y ESPACIO PÚBLICO EN CIUDADES ARGENTINAS

PROGRAMA TERRITORIO, CIUDAD Y ARQUITECTURA. PERSPECTIVAS CULTURALES

DENOMINACIÓN**133**

1 DE 1

**SISTEMA
MODULAR
TRANSPORTABLE
PARA SITIOS
REMOTOS YPF****AÑO**Proyecto
Habilitación **2009****DESTINO**Principal **RESIDENCIA**
secundario**UBICACIÓN**dirección **VARIAS**
Ciudad **EL GUADAL, LOS PERALES,
LOS PERALES 3**
Provincia **SANTA CRUZ**
coordenadas **-24.1812623,-65.3170211****DIMENSIÓN**Sup. cubierta **150 - 850 M2**
Sup. parcela **M2****PROYECTISTA**Estudio **ARQS. JORGE HAMPTON,
EMILIO RIVOIRA**
ciudad**FUENTE**Tipo **PÁG. WEB**
denominación **BIA-AR**
Nº / fecha

FADU

UNL

PROYECTO DE INVESTIGACIÓN - CONVOCATORIA CAI+D 2011- CÓDIGO DEL PROYECTO: 50120110100184

ARQUITECTURA Y ESTADO ENTRE 2003 Y 2011
EQUIPAMIENTOS SOCIALES Y ESPACIO PÚBLICO EN CIUDADES ARGENTINAS

PROGRAMA TERRITORIO, CIUDAD Y ARQUITECTURA. PERSPECTIVAS CULTURALES

DENOMINACIÓN**134** **COSTANERA DE**
VILLA MARÍA

1 DE 1

AÑOProyecto
Habilitación**DESTINO**Principal **ESPACIOS VERDES**
secundario**UBICACIÓN**dirección
Ciudad VILLA MARÍA
Provincia CÓRDOBA
coordenadas -32.418219, -63.261654**DIMENSIÓN**Sup. cubierta M2
Sup. parcela M2**PROYECTISTA**Estudio
ciudad**FUENTE**Tipo ACADÉMICOS
denominación
N° / fecha

FADU

UNL

PROYECTO DE INVESTIGACIÓN - CONVOCATORIA CAI+D 2011- CÓDIGO DEL PROYECTO: 50120110100184

ARQUITECTURA Y ESTADO ENTRE 2003 Y 2011
EQUIPAMIENTOS SOCIALES Y ESPACIO PÚBLICO EN CIUDADES ARGENTINAS

PROGRAMA TERRITORIO, CIUDAD Y ARQUITECTURA. PERSPECTIVAS CULTURALES

DENOMINACIÓN**135**

1 DE 1

**ANFITEATRO
MUNICIPAL
VILLA MARÍA****AÑO**Proyecto
Habilitación 2011**DESTINO**Principal **CULTURA**
secundario**UBICACIÓN**dirección ELPIDIO GONZÁLEZ 193
Ciudad VILLA MARÍA
Provincia VILLA MARÍA
coordenadas -32.415857, -63.261089**DIMENSIÓN**Sup. cubierta 8.800 M2
Sup. parcela M2**PROYECTISTA**

Estudio ciudad CINTER ING.

FUENTETipo PÁG. WEB
denominación ARQ. CLARÍN
N° / fecha

DENOMINACIÓN**136**

1 DE 2

**HOSPITAL
"PASTEUR"
VILLA MARÍA****AÑO**Proyecto **2010**
Habilitación **2015****DESTINO**Principal **SALUD**
secundario**UBICACIÓN**dirección RUTA NACIONAL Nº 9 ENTRE
BUCHARDO Y AV. PUEBLOS
ORIGINARIOS
Ciudad VILLA MARÍA
Provincia CÓRDOBA
coordenadas -32.394318, -63.259493**DIMENSIÓN**Sup. cubierta 17.250 M2
Sup. parcela 40.000 M2**PROYECTISTA**Estudio ARQ.
VALENCIA/ARQS.ERASO-
ROST-SUAYA-VERA
ciudad**FUENTE**Tipo PÁG. WEB
denominación BIA-AR
Nº / fecha

DENOMINACIÓN

136

2 de 2

**HOSPITAL
"PASTEUR"
VILLA MARÍA**

Información complementaria



DENOMINACIÓN**137**

1 DE 1

**MONUMENTO
NACIONAL A LA
MEMORIA DE LAS
VÍCTIMAS DEL
HOLOCAUSTO
JUDÍO****AÑO**Proyecto **2013**
Habilitación **2014****DESTINO**Principal **CULTURA**
secundario **MEMORIAL****UBICACIÓN**dirección **AV. DEL LIBERTADOR ESQ.
BULLRICH.**
Ciudad **CABA**
Provincia
coordenadas **-34.570977,-58.422811****DIMENSIÓN**Sup. cubierta **M2**
Sup. parcela **160 M2****PROYECTISTA**Estudio **ARQS. GUSTAVO NIELSEN,
SEBASTIÁN MARSIGLIA**
ciudad**FUENTE**Tipo **PÁG. WEB**
denominación **BIA-AR**
N° / fecha

DENOMINACIÓN**138**

1 DE 2

**CENTRO DE
INTERPRETACIÓN
CIENTÍFICA,
PABELLÓN CIELO
Y TIERRA
"TELESCOPIO
MAZINGER"****AÑO**Proyecto
Habilitación 2011**DESTINO**Principal **EDUCACIÓN**
secundario**UBICACIÓN**dirección BV. CHACABUCO. PARQUE
LAS TEJAS
Ciudad CÓRDOBA
Provincia CÓRDOBA
coordenadas -31.431860, -64.185594**DIMENSIÓN**Sup. cubierta 1.100 M2
Sup. parcela M2**PROYECTISTA**Estudio GGMPU ARQS.
ciudad CÓRDOBA**FUENTE**Tipo PÁG. WEB
denominación BIA-AR
N° / fecha

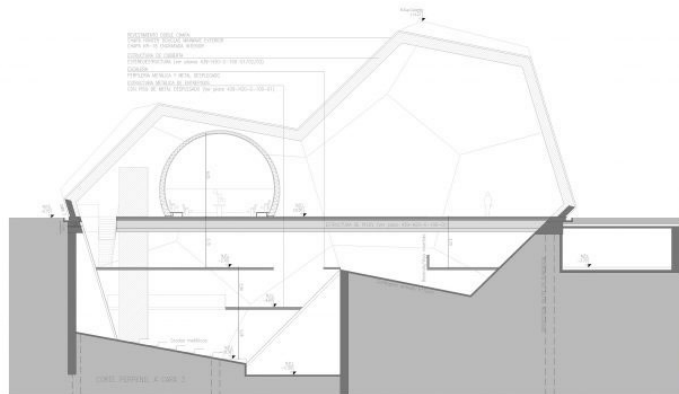
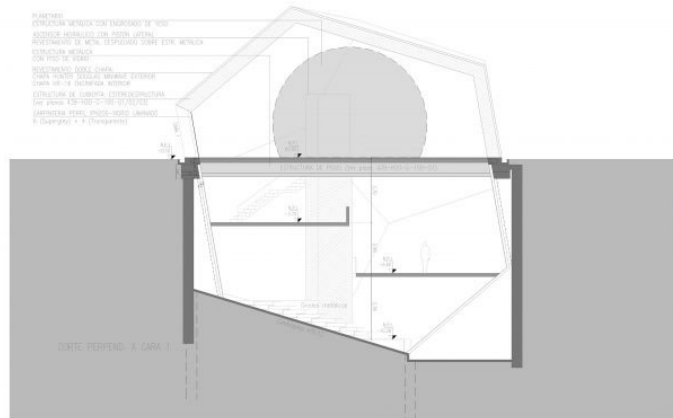
DENOMINACIÓN

138

2 de 2

CENTRO DE INTERPRETACIÓN CIENTÍFICA, PABELLÓN CIELO Y TIERRA "TELESCOPIO MAZINGER"

Información complementaria



FADU**UNL**

PROYECTO DE INVESTIGACIÓN - CONVOCATORIA CAI+D 2011- CÓDIGO DEL PROYECTO: 50120110100184

**ARQUITECTURA Y ESTADO ENTRE 2003 Y 2011
EQUIPAMIENTOS SOCIALES Y ESPACIO PÚBLICO EN CIUDADES ARGENTINAS**

PROGRAMA TERRITORIO, CIUDAD Y ARQUITECTURA. PERSPECTIVAS CULTURALES

DENOMINACIÓN**139**

1 DE 2

**AEROPUERTO
INTERNACIONAL
MALVINAS
ARGENTINAS****AÑO**Proyecto
Habilitación 2009**DESTINO**Principal **TRANSPORTE**
secundario**UBICACIÓN**dirección PASEO ROQUE SÁNCHEZ
GALDEANO
Ciudad USHUAIA
Provincia TIERRA DEL FUEGO
coordenadas -54.842234, -68.309700**DIMENSIÓN**Sup. cubierta 4.000 M2
Sup. parcela M2**PROYECTISTA**Estudio ciudad CARLOS OTT
MONTEVIDEO, URUGUAY -
CANADÁ**FUENTE**Tipo PÁG. WEB
denominación ESTUDIO OTT
Nº / fecha


DENOMINACIÓN

139

2 de 2

**AEROPUERTO
INTERNACIONAL
MALVINAS
ARGENTINAS**

Información complementaria



DENOMINACIÓN**140**

1 DE 2

**NUEVA TERMINAL
DE ÓMNIBUS
CÓRDOBA****AÑO**Proyecto
Habilitación

2011

DESTINOPrincipal
secundario**TRANSPORTE****UBICACIÓN**dirección
Ciudad
Provincia
coordenadasBV. JUAN DOMINGO PERÓN
CÓRDOBA
CÓRDOBA
-31.4244706,-64.1732075**DIMENSIÓN**Sup. cubierta
Sup. parcela22.300 M2
M2**PROYECTISTA**Estudio
ciudadGGMPU - ARQ. FABIÁN
GIUPPONE
CÓRDOBA**FUENTE**

Tipo

PÁG. WEB

denominación
Nº / fecha

ARQ. CLARÍN



FADU

UNL

PROYECTO DE INVESTIGACIÓN - CONVOCATORIA CAI+D 2011- CÓDIGO DEL PROYECTO: 50120110100184

ARQUITECTURA Y ESTADO ENTRE 2003 Y 2011
EQUIPAMIENTOS SOCIALES Y ESPACIO PÚBLICO EN CIUDADES ARGENTINAS

PROGRAMA TERRITORIO, CIUDAD Y ARQUITECTURA. PERSPECTIVAS CULTURALES

DENOMINACIÓN

140

2 de 2

**NUEVA TERMINAL
DE ÓMNIBUS
CÓRDOBA**

Información complementaria



FADU

UNL

PROYECTO DE INVESTIGACIÓN - CONVOCATORIA CAI+D 2011- CÓDIGO DEL PROYECTO: 50120110100184

**ARQUITECTURA Y ESTADO ENTRE 2003 Y 2011
EQUIPAMIENTOS SOCIALES Y ESPACIO PÚBLICO EN CIUDADES ARGENTINAS**

PROGRAMA TERRITORIO, CIUDAD Y ARQUITECTURA. PERSPECTIVAS CULTURALES

DENOMINACIÓN**141 PLAZAS MAGALDI
Y UNAMUNO**

1 DE 1

AÑOProyecto **2010**
Habilitación **2013****DESTINO**Principal **ESPACIOS VERDES**
secundario**UBICACIÓN**dirección **PEDRO N. ARATA N°1540**
Ciudad **BARRACAS - CABA**
Provincia
coordenadas **-34.652203, -58.393330****DIMENSIÓN**Sup. cubierta
Sup. parcela**PROYECTISTA**Estudio **ARQS. MAX ZOLKWER,
RAMIRO GALLARDO,
GUSTAVO NIELSEN.**
ciudad**FUENTE**Tipo **PÁG. WEB**
denominación **BIA-AR**
N° / fecha

FADU

UNL

PROYECTO DE INVESTIGACIÓN - CONVOCATORIA CAI+D 2011- CÓDIGO DEL PROYECTO: 50120110100184

ARQUITECTURA Y ESTADO ENTRE 2003 Y 2011
EQUIPAMIENTOS SOCIALES Y ESPACIO PÚBLICO EN CIUDADES ARGENTINAS

PROGRAMA TERRITORIO, CIUDAD Y ARQUITECTURA. PERSPECTIVAS CULTURALES

DENOMINACIÓN**142 POLO EDUCATIVO
1 DE 1 SAAVEDRA****AÑO**Proyecto **2005**
Habilitación **2014****DESTINO**Principal **EDUCACIÓN**
secundario**UBICACIÓN**dirección **CRISÓLOGO LARRALDE ESQ.**
GALVÁN
Ciudad **CABA**
Provincia **-**
coordenadas **-34.5611687,-58.4960992****DIMENSIÓN**Sup. cubierta **40.000 M2**
Sup. parcela **M2****PROYECTISTA**Estudio **ARQS. JAIME GRINBERG -**
ADRIANA DWEK - JULIO
ciudad **IGLESIAS - ADOLFO POMAR****FUENTE**Tipo **PÁG. WEB**
denominación **BIA-AR**
N° / fecha

FADU

UNL

PROYECTO DE INVESTIGACIÓN - CONVOCATORIA CAI+D 2011- CÓDIGO DEL PROYECTO: 50120110100184

ARQUITECTURA Y ESTADO ENTRE 2003 Y 2011
EQUIPAMIENTOS SOCIALES Y ESPACIO PÚBLICO EN CIUDADES ARGENTINAS

PROGRAMA TERRITORIO, CIUDAD Y ARQUITECTURA. PERSPECTIVAS CULTURALES

DENOMINACIÓN**143**

1 DE 1

**CENTRO DE
CONVENCIONES
MOLINO FÉNIX****AÑO**Proyecto
Habilitación **2011****DESTINO**Principal
secundario **CULTURA****UBICACIÓN**dirección **PUEYRREDÓN 1650**
Ciudad **VILLA MERCEDES**
Provincia **SAN LUIS**
coordenadas **-33.662020, -65.461784****DIMENSIÓN**Sup. cubierta **6.400 M2**
Sup. parcela **20.000 M2****PROYECTISTA**Estudio
ciudad **FUROGRAMA ARQS.****FUENTE**Tipo **PÁG. WEB**
denominación **PLATAFORMA
ARQUITECTURA**
Nº / fecha

FADU

UNL

PROYECTO DE INVESTIGACIÓN - CONVOCATORIA CAI+D 2011- CÓDIGO DEL PROYECTO: 50120110100184

**ARQUITECTURA Y ESTADO ENTRE 2003 Y 2011
EQUIPAMIENTOS SOCIALES Y ESPACIO PÚBLICO EN CIUDADES ARGENTINAS**

PROGRAMA TERRITORIO, CIUDAD Y ARQUITECTURA. PERSPECTIVAS CULTURALES

DENOMINACIÓN**144**

1 DE 1

**CENTRO DE
DISTRITO
NOROESTE
"OLGA Y LETICIA
COSSETINI"****AÑO**Proyecto
Habilitación 2006**DESTINO**Principal **ADMINISTRACIÓN PÚBLICA**
secundario**UBICACIÓN**dirección AV. PROVINCIAS UNIDAS BIS
150
Ciudad ROSARIO
Provincia SANTA FE
coordenadas -32.928334, -60.712422**DIMENSIÓN**Sup. cubierta M2
Sup. parcela M2**PROYECTISTA**Estudio SEBASTIÁN Y ESTEBAN
BECHIS, MAURO
GRIVARELLO BERNABÉ,
JULIETA NOVELLO
ciudad ROSARIO**FUENTE**Tipo PÁG. WEB
denominación MUNICIPALIDAD DE ROSARIO
Nº / fecha

FADU

UNL

PROYECTO DE INVESTIGACIÓN - CONVOCATORIA CAI+D 2011- CÓDIGO DEL PROYECTO: 50120110100184

**ARQUITECTURA Y ESTADO ENTRE 2003 Y 2011
EQUIPAMIENTOS SOCIALES Y ESPACIO PÚBLICO EN CIUDADES ARGENTINAS**

PROGRAMA TERRITORIO, CIUDAD Y ARQUITECTURA. PERSPECTIVAS CULTURALES

DENOMINACIÓN**145****CASA DE LA
MÚSICA**

1 DE 1

AÑOProyecto
Habilitación **2007****DESTINO**Principal **CULTURA**
secundario**UBICACIÓN**dirección **CMTE. VIDELA 152**
Ciudad **VILLA MERCEDES**
Provincia **SAN LUIS**
coordenadas **-33.661644, -65.463101****DIMENSIÓN**Sup. cubierta **2.600 M2**
Sup. parcela **M2****PROYECTISTA**Estudio **FUROGRAMA**
ciudad**FUENTE**Tipo **PÁG WEB**
denominación **PLATAFORMA
ARQUITECTURA**
Nº / fecha

DENOMINACIÓN**146**

1 DE 1

**MANSIÓN SERÉ -
CASA DE LA
MEMORIA Y
LA VIDA****AÑO**Proyecto
Habilitación**2.009****DESTINO**

Principal

CULTURA

secundario

MEMORIAL

UBICACIÓN

dirección

CALLE BLAS PARERA N° 48

Ciudad

MORÓN

Provincia

BUENOS AIRES

coordenadas

-34.658848, -58.659130

DIMENSIÓN

Sup. cubierta

Sup. parcela

PROYECTISTA

Estudio

MUNICIPALIDAD DE MORÓN

ciudad

FUENTE

Tipo

denominación

N° / fecha



DENOMINACIÓN**147**
1 DE 1
**TERMINAL FERRO
– AUTOMOTOR
MAR DEL PLATA****AÑO**Proyecto
Habilitación **2003****DESTINO**Principal **TRANSPORTE**
secundario**UBICACIÓN**dirección **SAN JUAN ENTRE 25 DE
MAYO Y 9 DE JULIO**
Ciudad **MAR DEL PLATA**
Provincia **BUENOS AIRES**
coordenadas **-37.989395, -57.563009****DIMENSIÓN**Sup. cubierta **M2**
Sup. parcela **M2****PROYECTISTA**Estudio
ciudad**FUENTE**Tipo **ACADÉMICOS**
denominación
Nº / fecha

FADU**UNL**

PROYECTO DE INVESTIGACIÓN - CONVOCATORIA CAI+D 2011- CÓDIGO DEL PROYECTO: 50120110100184

**ARQUITECTURA Y ESTADO ENTRE 2003 Y 2011
EQUIPAMIENTOS SOCIALES Y ESPACIO PÚBLICO EN CIUDADES ARGENTINAS**

PROGRAMA TERRITORIO, CIUDAD Y ARQUITECTURA. PERSPECTIVAS CULTURALES

DENOMINACIÓN**148**

1 DE 1

**CAMPUS
UNIVERSITARIO
SEDE ATLÁNTICA
EN VIEDMA****AÑO**Proyecto
Habilitación 2011**DESTINO**Principal **EDUCACIÓN**
secundario**UBICACIÓN**dirección RUTA PROVINCIAL 1
Ciudad VIEDMA
Provincia RÍO NEGRO
coordenadas -40.8296299,-62.9746562**DIMENSIÓN**Sup. cubierta M2
Sup. parcela M2**PROYECTISTA**Estudio
ciudad**FUENTE**

Tipo ACADÉMICOS

denominación
Nº / fecha

DENOMINACIÓN**149**

1 DE 2

**UNIVERSIDAD Y
PARQUE
INFORMÁTICO
LA PUNTA****AÑO**Proyecto **2.006**
Habilitación 2.008**DESTINO**Principal **EDUCACIÓN**
secundario**UBICACIÓN**dirección AV. UNIVERSITARIA S/N
Ciudad LA PUNTA
Provincia SAN LUIS
coordenadas -33.1505407,-66.3094435**DIMENSIÓN**Sup. cubierta 3.300 M2
Sup. parcela M2**PROYECTISTA**Estudio CLORINDO TESTA
ciudad BUENOS AIRES**FUENTE**Tipo PÁG WEB.
denominación CANAL AR SAN LUIS
Nº / fecha

DENOMINACIÓN

149

2 de 2

**UNIVERSIDAD Y
PARQUE
INFORMÁTICO
LA PUNTA**

El Parque informático La Punta (PILP) fue inaugurado el 18/04/2008, conjuntamente con el edificio del rectorado de la ULP.



FADU

UNL

PROYECTO DE INVESTIGACIÓN - CONVOCATORIA CAI+D 2011- CÓDIGO DEL PROYECTO: 50120110100184

**ARQUITECTURA Y ESTADO ENTRE 2003 Y 2011
EQUIPAMIENTOS SOCIALES Y ESPACIO PÚBLICO EN CIUDADES ARGENTINAS**

PROGRAMA TERRITORIO, CIUDAD Y ARQUITECTURA. PERSPECTIVAS CULTURALES

DENOMINACIÓN**150**

1 DE 1

**PARQUE
ASTRONÓMICO
LA PUNTA****AÑO**Proyecto
Habilitación

2.006

DESTINOPrincipal
secundario**EDUCACIÓN****UBICACIÓN**

dirección

AV. UNIVERSITARIA S/N

Ciudad

LA PUNTA

Provincia

SAN LUIS

coordenadas

-33.1520253,-66.3104657

DIMENSIÓN

Sup. cubierta

M2

Sup. parcela

M2

PROYECTISTAEstudio
ciudad**FUENTE**

Tipo

denominación
N° / fecha

FADU

UNL

PROYECTO DE INVESTIGACIÓN - CONVOCATORIA CAI+D 2011- CÓDIGO DEL PROYECTO: 50120110100184

**ARQUITECTURA Y ESTADO ENTRE 2003 Y 2011
EQUIPAMIENTOS SOCIALES Y ESPACIO PÚBLICO EN CIUDADES ARGENTINAS**

PROGRAMA TERRITORIO, CIUDAD Y ARQUITECTURA. PERSPECTIVAS CULTURALES

DENOMINACIÓN**151 SAN LUIS CINE**

1 DE 1

AÑOProyecto
Habilitación 2.005**DESTINO**Principal **RECREACIÓN**
secundario**UBICACIÓN**dirección AV. SERRANA S/N
Ciudad LA PUNTA
Provincia SAN LUIS
coordenadas -33.1574878,-66.3246204**DIMENSIÓN**Sup. cubierta 1.800 M2
Sup. parcela M2**PROYECTISTA**Estudio
ciudad**FUENTE**Tipo
denominación
Nº / fecha

FADU

UNL

PROYECTO DE INVESTIGACIÓN - CONVOCATORIA CAI-D 2011- CÓDIGO DEL PROYECTO: 50120110100184

**ARQUITECTURA Y ESTADO ENTRE 2003 Y 2011
EQUIPAMIENTOS SOCIALES Y ESPACIO PÚBLICO EN CIUDADES ARGENTINAS**

PROGRAMA TERRITORIO, CIUDAD Y ARQUITECTURA. PERSPECTIVAS CULTURALES

DENOMINACIÓN**152**

1 DE 1

**BALNEARIO
MUNICIPAL
LA PUNTA****AÑO**Proyecto
Habilitación**DESTINO**Principal
secundario**RECREACIÓN****UBICACIÓN**dirección AV. SERRANA S/N
Ciudad LA PUNTA
Provincia SAN LUIS
coordenadas -33.1663689,-66.3168455**DIMENSIÓN**Sup. cubierta M2
Sup. parcela M2**PROYECTISTA**Estudio
ciudad**FUENTE**Tipo
denominación
N° / fecha

FADU

UNL

PROYECTO DE INVESTIGACIÓN - CONVOCATORIA CAI-D 2011- CÓDIGO DEL PROYECTO: 50120110100184

**ARQUITECTURA Y ESTADO ENTRE 2003 Y 2011
EQUIPAMIENTOS SOCIALES Y ESPACIO PÚBLICO EN CIUDADES ARGENTINAS**

PROGRAMA TERRITORIO, CIUDAD Y ARQUITECTURA. PERSPECTIVAS CULTURALES

DENOMINACIÓN**153** **PREDIO FERIAL
CAMPO LAS HERAS**

1 DE 1

AÑOProyecto
Habilitación 2005**DESTINO**Principal **RECREACIÓN**
secundario**UBICACIÓN**dirección REPÚBLICA 518
Ciudad SAN FERNANDO DEL VALLE DE
CATAMARCA
Provincia CATAMARCA
coordenadas -28.4465932,-65.756452**DIMENSIÓN**Sup. cubierta M2
Sup. parcela 548 HA.**PROYECTISTA**Estudio MINISTERIO DE OBRAS
ciudad PÚBLICAS**FUENTE**Tipo PÁG. WEB
denominación [https://www.catamarcaciudad.gov.
ar/conociendo-la-ciudad/](https://www.catamarcaciudad.gov.ar/conociendo-la-ciudad/)

Nº / fecha



FADU

UNL

PROYECTO DE INVESTIGACIÓN - CONVOCATORIA CAI+D 2011- CÓDIGO DEL PROYECTO: 50120110100184

ARQUITECTURA Y ESTADO ENTRE 2003 Y 2011
EQUIPAMIENTOS SOCIALES Y ESPACIO PÚBLICO EN CIUDADES ARGENTINAS

PROGRAMA TERRITORIO, CIUDAD Y ARQUITECTURA. PERSPECTIVAS CULTURALES

DENOMINACIÓN
154 CINE TEATRO
CATAMARCA

1 DE 1

AÑO
 Proyecto **2010**
 Habilitación **2012**
DESTINO
 Principal **CULTURA**
 secundario
UBICACIÓN
 dirección **SAN MARTÍN 515**
 Ciudad **SAN FERNANDO DEL VALLE DE**
CATAMARCA
 Provincia **CATAMARCA**
 coordenadas **-28.4696742,-65.7810651**
DIMENSIÓN
 Sup. cubierta **M2**
 Sup. parcela **M2**
PROYECTISTA
 Estudio **GOBIERNO DE LA PROVINCIA DE**
CATAMARCA
 ciudad
FUENTE
 Tipo **PÁG. WEB**
 denominación **[http://www.rassegna.com.ar/](http://www.rassegna.com.ar/portfolio-items/cine-teatro-catamarca/)**
[portfolio-items/cine-teatro-](http://www.rassegna.com.ar/portfolio-items/cine-teatro-catamarca/)
[catamarca/](http://www.rassegna.com.ar/portfolio-items/cine-teatro-catamarca/)

Nº / fecha



FADU

UNL

PROYECTO DE INVESTIGACIÓN - CONVOCATORIA CAI+D 2011- CÓDIGO DEL PROYECTO: 50120110100184

ARQUITECTURA Y ESTADO ENTRE 2003 Y 2011
EQUIPAMIENTOS SOCIALES Y ESPACIO PÚBLICO EN CIUDADES ARGENTINAS

PROGRAMA TERRITORIO, CIUDAD Y ARQUITECTURA. PERSPECTIVAS CULTURALES

DENOMINACIÓN**155**

1 DE 1

**MUSEO DEL
AUTOMÓVIL
TERMAS DE RÍO
HONDO****AÑO**Proyecto
Habilitación 2011**DESTINO**Principal **CULTURA**
secundario**UBICACIÓN**dirección
Ciudad
Provincia
coordenadas
TERMAS DE RÍO HONDO
SANTIAGO DEL ESTERO
-27.511259, -64.919698**DIMENSIÓN**Sup. cubierta 2.500 M2
Sup. parcela M2**PROYECTISTA**Estudio
ciudad B4FS**FUENTE**Tipo PÁG. WEB
denominación <http://estudiobares.com/>
Nº / fecha

DENOMINACIÓN**156**

1 DE 1

**AUTÓDROMO
INTERNACIONAL
TERMAS DE RÍO
HONDO****AÑO**Proyecto 2007
Habilitación 2008**DESTINO**Principal **DEPORTE**
secundario RECREACIÓN**UBICACIÓN**dirección
Ciudad
Provincia
coordenadas
TERMAS DE RÍO HONDO
SANTIAGO DEL ESTERO
-27.5112641,-64.9196962**DIMENSIÓN**Sup. cubierta M2
Sup. parcela M2**PROYECTISTA**Estudio
ciudad
JARNO ZAFFELLI**FUENTE**Tipo
denominación
Nº / fecha

FADU

UNL

PROYECTO DE INVESTIGACIÓN - CONVOCATORIA CAI+D 2011- CÓDIGO DEL PROYECTO: 50120110100184

ARQUITECTURA Y ESTADO ENTRE 2003 Y 2011
EQUIPAMIENTOS SOCIALES Y ESPACIO PÚBLICO EN CIUDADES ARGENTINAS

PROGRAMA TERRITORIO, CIUDAD Y ARQUITECTURA. PERSPECTIVAS CULTURALES

DENOMINACIÓN**157**

1 DE 2

**TEATRO DEL
BICENTENARIO
SAN JUAN****AÑO**Proyecto
Habilitación 2.016**DESTINO**Principal **CULTURA**
secundario**UBICACIÓN**dirección LAS HERAS SUR 430
Ciudad SAN JUAN
Provincia SAN JUAN
coordenadas -31.540105, -68.537391**DIMENSIÓN**Sup. cubierta 18.000 M2
Sup. parcela M2**PROYECTISTA**Estudio ARQS. VELASCO-LÓPEZ Y
ciudad PASINATO-BIANCHI BOLZÁN
SAN JUAN - BUENOS AIRES**FUENTE**Tipo REVISTA
denominación SUMMA*
Nº / fecha 156

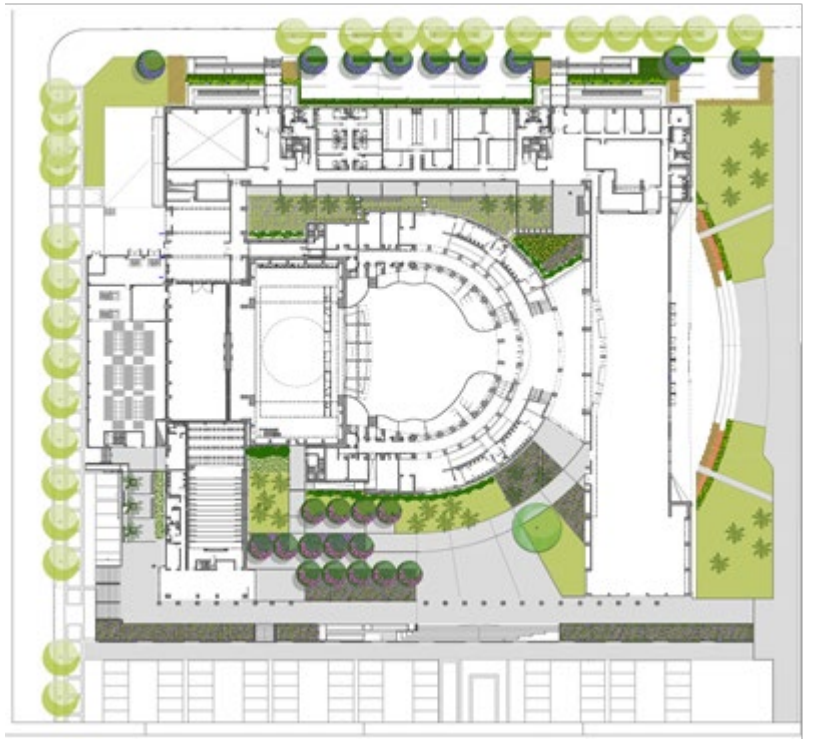

DENOMINACIÓN

157

2 de 2

**TEATRO DEL
BICENTENARIO
SAN JUAN**

Información complementaria



FADU

UNL

PROYECTO DE INVESTIGACIÓN - CONVOCATORIA CAI+D 2011- CÓDIGO DEL PROYECTO: 50120110100184

**ARQUITECTURA Y ESTADO ENTRE 2003 Y 2011
EQUIPAMIENTOS SOCIALES Y ESPACIO PÚBLICO EN CIUDADES ARGENTINAS**

PROGRAMA TERRITORIO, CIUDAD Y ARQUITECTURA. PERSPECTIVAS CULTURALES

DENOMINACIÓN**158****CENTRO CÍVICO
DE SAN JUAN**

1 DE 1

AÑOProyecto
Habilitación 2007**DESTINO**Principal
secundario **ADMINISTRACIÓN PÚBLICA****UBICACIÓN**dirección AV. LIBERTADOR GRAL. SAN
MARTIN 750
Ciudad SAN JUAN
Provincia SAN JUAN
coordenadas -31.536578, -68.537577**DIMENSIÓN**Sup. cubierta M2
Sup. parcela M2**PROYECTISTA**Estudio GOBIERNO DE LA PROVINCIA
ciudad DE SAN JUAN**FUENTE**Tipo PÁG. WEB
denominación GNO. PCA. SAN JUAN
Nº / fecha

FADU**UNL**

PROYECTO DE INVESTIGACIÓN - CONVOCATORIA CAI+D 2011- CÓDIGO DEL PROYECTO: 50120110100184

**ARQUITECTURA Y ESTADO ENTRE 2003 Y 2011
EQUIPAMIENTOS SOCIALES Y ESPACIO PÚBLICO EN CIUDADES ARGENTINAS**

PROGRAMA TERRITORIO, CIUDAD Y ARQUITECTURA. PERSPECTIVAS CULTURALES

DENOMINACIÓN**159**

1 DE 1

**ARCHIVO
GENERAL
PROVINCIAL DE
MENDOZA****AÑO**Proyecto
Habilitación 2009**DESTINO**Principal **ADMINISTRACIÓN PÚBLICA**
secundario**UBICACIÓN**dirección SANYIAGO CABRAL ESQ.
BELGRANO
Ciudad MENDOZA
Provincia MENDOZA
coordenadas -32.893537, -68.851518**DIMENSIÓN**Sup. cubierta M2
Sup. parcela M2**PROYECTISTA**Estudio GOBIERNO DE LA PROVINCIA
ciudad DE MENDOZA**FUENTE**Tipo PÁG. WEB
denominación GBNO. PCIA. MENDOZA
Nº / fecha

FADU

UNL

PROYECTO DE INVESTIGACIÓN - CONVOCATORIA CAI+D 2011- CÓDIGO DEL PROYECTO: 50120110100184

ARQUITECTURA Y ESTADO ENTRE 2003 Y 2011
EQUIPAMIENTOS SOCIALES Y ESPACIO PÚBLICO EN CIUDADES ARGENTINAS

PROGRAMA TERRITORIO, CIUDAD Y ARQUITECTURA. PERSPECTIVAS CULTURALES

DENOMINACIÓN**160**

1 DE 2

**ESCUELA DE
MÚSICA
UNIVERSIDAD
NACIONAL CUYO****AÑO**Proyecto **2005**
Habilitación **2011****DESTINO**Principal **EDUCACIÓN**
secundario**UBICACIÓN**dirección **CAMPUS UNIVERSITARIO
PARQUE SAN MARTÍN**
Ciudad **MENDOZA**
Provincia **MENDOZA**
coordenadas **-32.881361, -68.879980****DIMENSIÓN**Sup. cubierta **5500 M2**
Sup. parcela **5000 M2****PROYECTISTA**Estudio **IN- ESTUDIO ARQS. GELARDI,
BAREA, CUGNINI,
INCHAUSPE, SAMPIERE,
PIOVANO.**

ciudad

FUENTETipo **PÁG. WEB**denominación **CLARÍN ARQ.**
Nº / fecha

DENOMINACIÓN

160

2 de 2

**ESCUELA DE
MÚSICA
UNIVERSIDAD
NACIONAL CUYO**

Información complementaria



FADU

UNL

PROYECTO DE INVESTIGACIÓN - CONVOCATORIA CAI+D 2011- CÓDIGO DEL PROYECTO:
50120110100184

**ARQUITECTURA Y ESTADO ENTRE 2003 Y 2011
EQUIPAMIENTOS SOCIALES Y ESPACIO PÚBLICO EN CIUDADES
ARGENTINAS**

PROGRAMA TERRITORIO, CIUDAD Y ARQUITECTURA. PERSPECTIVAS
CULTURALES

DENOMINACIÓN

**161 PABELLÓN DEL
1 DE 1 BICENTENARIO**

AÑO

Proyecto **2010**
Habilitación

DESTINO

Principal **CULTURA**
secundario

UBICACIÓN

dirección Av. del Libertador 3649
Ciudad Ciudad Autónoma de Buenos Aires
Provincia BUENOS AIRES
coordenadas -34.572519, -58.4206995

DIMENSIÓN

Sup. cubierta 720 M²
Sup. parcela

PROYECTISTA

Estudio Arqs. Roberto Frangella, Valeria del Puerto,
ciudad Bárbara Berson, Horacio Sardin
Ciudad Autónoma de Buenos Aires

FUENTE

Tipo PÁG. WEB
denominación <https://arqa.com/arquitectura/premios/pabellon-argentino-del-bicentenario-2010-tercer-premio-2.html>
N° / fecha 2009



FADU

UNL

PROYECTO DE INVESTIGACIÓN - CONVOCATORIA CAI+D 2011- CÓDIGO DEL PROYECTO:
50120110100184

ARQUITECTURA Y ESTADO ENTRE 2003 Y 2011 EQUIPAMIENTOS SOCIALES Y ESPACIO PÚBLICO EN CIUDADES ARGENTINAS

PROGRAMA TERRITORIO, CIUDAD Y ARQUITECTURA. PERSPECTIVAS CULTURALES

DENOMINACIÓN

162 **PARQUE CÍVICO Y CASA DE GOBIERNO DE SAN LUÍS "TERRAZAS DEL PORTEZUELO"**
1 DE 1

AÑO

Habilitación 2013

DESTINO

Principal ADMINISTRACIÓN PÚBLICA

secundario RECREACIÓN

UBICACIÓN

dirección AUTOPISTA SERRANÍAS PUNTANAS 785

Ciudad SAN LUÍS

Provincia SAN LUÍS

coordenadas -33.3040249, -66.2947326

DIMENSIÓN

Sup. cubierta 80.000 M²

Sup. parcela

PROYECTISTA

Estudio Arq. Esteban Bondone.

ciudad CÓRDOBA

FUENTE

Tipo PÁG. WEB.

denominación https://www.clarin.com/arquitectura/vanguardia-puntana_0_B1MZ80jiv7e.html

Nº / fecha 2013



FADU

UNL

PROYECTO DE INVESTIGACIÓN - CONVOCATORIA CAI+D 2011- CÓDIGO DEL PROYECTO:
50120110100184

ARQUITECTURA Y ESTADO ENTRE 2003 Y 2011 EQUIPAMIENTOS SOCIALES Y ESPACIO PÚBLICO EN CIUDADES ARGENTINAS

PROGRAMA TERRITORIO, CIUDAD Y ARQUITECTURA. PERSPECTIVAS CULTURALES

DENOMINACIÓN

162 **PARQUE CÍVICO Y CASA DE GOBIERNO DE SAN LUÍS "TERRAZAS DEL PORTEZUELO"**
1 DE 1

AÑO

Habilitación 2013

DESTINO

Principal ADMINISTRACIÓN PÚBLICA

secundario RECREACIÓN

UBICACIÓN

dirección AUTOPISTA SERRANÍAS PUNTANAS 785
Ciudad SAN LUÍS
Provincia SAN LUÍS
coordenadas -33.3040249,-66.2947326

DIMENSIÓN

Sup. cubierta 80.000 M²
Sup. parcela

PROYECTISTA

Estudio ciudad Arq. Esteban Bondone.
CÓRDOBA

FUENTE

Tipo PÁG. WEB.

denominación https://www.clarin.com/arquitectura/vanguardia-puntana_0_B1MZ80jiv7e.html
Nº / fecha 2013



FADU

UNL

PROYECTO DE INVESTIGACIÓN - CONVOCATORIA CAI+D 2011- CÓDIGO DEL PROYECTO:
50120110100184

**ARQUITECTURA Y ESTADO ENTRE 2003 Y 2011
EQUIPAMIENTOS SOCIALES Y ESPACIO PÚBLICO EN CIUDADES
ARGENTINAS**

PROGRAMA TERRITORIO, CIUDAD Y ARQUITECTURA. PERSPECTIVAS
CULTURALES

DENOMINACIÓN

**163 SEDE COLEGIO DE
1 DE 1 ARQUITECTOS DE
SANTA FE**

AÑO

Proyecto **2010**
Habilitación

DESTINO

Principal **ADMINISTRACIÓN PÚBLICA**
secundario

UBICACIÓN

dirección **SAN MARTÍN 1748**
Ciudad **SANTA FE**
Provincia **SANTA FE**
coordenadas **-31.6552697,-60.7090826**

DIMENSIÓN

Sup. cubierta **765 M²**
Sup. parcela

PROYECTISTA

Estudio **ARQS. GABRIEL BIAGIONI, JOSÉ
GIOLONGO, JAVIER MENDIONDO,
SERGIO PECORARI, LUIS PESSONI,
RAMIRO PIVA**
ciudad **SANTA FE**

FUENTE

Tipo **PÁG. WEB.**
denominación **<https://www.plataformaarquitectura.cl/cl/02-88050/biagioni-giolongo-mendiondo-pecorari-pessoni-piva>**
Nº / fecha **2011**



FADU

UNL

PROYECTO DE INVESTIGACIÓN - CONVOCATORIA CAI+D 2011- CÓDIGO DEL PROYECTO: 50120110100184

ARQUITECTURA Y ESTADO ENTRE 2003 Y 2011 EQUIPAMIENTOS SOCIALES Y ESPACIO PÚBLICO EN CIUDADES ARGENTINAS

PROGRAMA TERRITORIO, CIUDAD Y ARQUITECTURA. PERSPECTIVAS CULTURALES

DENOMINACIÓN

164 EDIFICIO CASA NARANJA

1 DE 1

AÑO

Proyecto
Habilitación **2015**

DESTINO

Principal **CULTURA**
secundario RECREACIÓN

UBICACIÓN

dirección LA TABLADA 451
Ciudad CÓRDOBA
Provincia CÓRDOBA
coordenadas -31.4075446,-64.1876435

DIMENSIÓN

Sup. cubierta 19400 M²
Sup. parcela

PROYECTISTA

Estudio ARQS. GABRIEL BIAGIONI, JOSÉ GIOLONGO,
JAVIER MENDIONDO, SERGIO PECORARI, LUIS
PESSONI, RAMIRO PIVA
ciudad SANTA FE

FUENTE

Tipo PÁG. WEB.
denominación https://www.plataformaarquitectura.cl/cl/792873/casa-naranja-aft-arquitectos?ad_medium=gallery
N° / fecha 2016



FADU

UNL

PROYECTO DE INVESTIGACIÓN - CONVOCATORIA CAI+D 2011- CÓDIGO DEL PROYECTO:
50120110100184

**ARQUITECTURA Y ESTADO ENTRE 2003 Y 2011
EQUIPAMIENTOS SOCIALES Y ESPACIO PÚBLICO EN CIUDADES
ARGENTINAS**

PROGRAMA TERRITORIO, CIUDAD Y ARQUITECTURA. PERSPECTIVAS
CULTURALES

DENOMINACIÓN

**165 PABELLONES Y BAÑOS
PÚBLICOS EN PARQUE
INDEPENDENCIA**
1 DE 1

AÑO

Proyecto **2003**
Habilitación

DESTINO

Principal **RECREACIÓN**
secundario

UBICACIÓN

dirección BV. OROÑO 2300
Ciudad ROSARIO
Provincia SANTA FE
coordenadas -32.9607713,-60.6642547

DIMENSIÓN

Sup. cubierta 585 M²
Sup. parcela

PROYECTISTA

Estudio ARQ. RAFAEL IGLESIAS
ciudad ROSARIO

FUENTE

Tipo PÁG. WEB.
denominación https://www.plataformaarquitectura.cl/cl/02-159444/pabellones-parque-independencia-rafael-iglesia?ad_medium=gallery
Nº / fecha 2012



DENOMINACIÓN**166**

1 DE 1

**ESTACIÓN
TERMINAL DE
OMNIBUS DE
PIAMONTE****AÑO**Proyecto
Habilitación **2010****DESTINO**Principal **TRANSPORTE**
secundario**UBICACIÓN**dirección
Ciudad **PIAMONTE**
Provincia **SANTA FE**
coordenadas **-32.144167, -61.981389****DIMENSIÓN**Sup. cubierta **380 M²**
Sup. parcela**PROYECTISTA**Estudio **ARQUITECTOS EN
TRANSITO**
ciudad **ROSARIO****FUENTE**Tipo **REVISTA**denominación **PLOT**
Nº / fecha **10**

FADU

UNL

PROYECTO DE INVESTIGACIÓN - CONVOCATORIA CAI+D 2011- CÓDIGO DEL PROYECTO: 50120110100184

ARQUITECTURA Y ESTADO ENTRE 2003 Y 2011
EQUIPAMIENTOS SOCIALES Y ESPACIO PÚBLICO EN CIUDADES ARGENTINAS

PROGRAMA TERRITORIO, CIUDAD Y ARQUITECTURA. PERSPECTIVAS CULTURALES

DENOMINACIÓN

167

1 DE 1

PARQUE CENTRO
DE
EXPOSICIONES

AÑO

Proyecto
Habilitación 2017

DESTINO

Principal RECREACIÓN
secundario CULTURA

UBICACIÓN

dirección AV. FIGUERO ALCORTA 2099
Ciudad CIUDAD AUTÓNOMA DE
BUENOS AIRES
Provincia BUENOS AIRES
coordenadas -34.583786, -58.389683

DIMENSIÓN

Sup. cubierta 22400 M²
Sup. parcela

PROYECTISTA

Estudio ARQ. EDGARDO MINOND
ciudad CIUDAD AUTÓNOMA DE
BUENOS AIRES

FUENTE

Tipo REVISTA
denominación PLOT ESPECIAL
N° / fecha 9

DENOMINACIÓN**168**

1 DE 1

**MUSEO DE ARTE
CONTEMPORANEO
BUENOS AIRES****AÑO**Proyecto
Habilitación **2013****DESTINO**Principal **CULTURA**
secundario**UBICACIÓN**dirección AV. SAN JUAN 328
Ciudad CIUDAD AUTÓNOMA DE
BUENOS AIRES
Provincia BUENOS AIRES
coordenadas -37.973375, -57.543631**DIMENSIÓN**Sup. cubierta 7050 M²
Sup. parcela**PROYECTISTA**Estudio ARQS. MARCELO VILA Y
ciudad ADRIÁN SEBASTIAN
CIUDAD AUTÓNOMA DE
BUENOS AIRES**FUENTE**Tipo REVISTA
denominación PLOT ESPECIAL
Nº / fecha 3

DENOMINACIÓN**169****CAPILLA SAN
BERNARDO**

1 DE 1

AÑOProyecto
Habilitación **2015****DESTINO**Principal **RELIGIÓN**
secundario**UBICACIÓN**dirección
Ciudad **LA PLAYOSA**
Provincia **CÓRDOBA**
coordenadas **-32.062969, -63.129308****DIMENSIÓN**Sup. cubierta **92 M²**
Sup. parcela**PROYECTISTA**Estudio **ARQ. NICOLÁS
CAMPODÓNICO**
ciudad **ROSARIO****FUENTE**Tipo **REVISTA**denominación **PLOT**
Nº / fecha **38**

FADU

UNL

PROYECTO DE INVESTIGACIÓN - CONVOCATORIA CAI+D 2011- CÓDIGO DEL PROYECTO:
50120110100184

ARQUITECTURA Y ESTADO ENTRE 2003 Y 2011
EQUIPAMIENTOS SOCIALES Y ESPACIO PÚBLICO EN CIUDADES ARGENTINAS

PROGRAMA TERRITORIO, CIUDAD Y ARQUITECTURA. PERSPECTIVAS
CULTURALES

DENOMINACIÓN

170 **ESPACIO**
1 DE 1 **CONMEMORATIVO Y**
MONUMENTO AL 100°
ANIVERSARIO DEL
GRITO DE ALCORTA

AÑO

Proyecto **2018**
Habilitación

DESTINO

Principal **CULTURA**
secundario **EDUCACIÓN**

UBICACIÓN

dirección RUTA 90 KM. 78
Ciudad **ALCORTA**
Provincia **SANTA FE**
coordenadas **-33.553425, -61.122308**

DIMENSIÓN

Sup. cubierta **400 M²**
Sup. parcela

PROYECTISTA

Estudio **ARQ. CLAUDIO VEKSTEIN**
ciudad **CIUDAD AUTÓNOMA DE BUENOS**
AIRES

FUENTE

Tipo **PÁG. WEB**
denominación **<http://biaar.com/realizaciones/espacio-conmemorativo-y-monumento-al-100o-aniversario-del-grito-de-alcorta/>**

Nº / fecha



FADU

UNL

PROYECTO DE INVESTIGACIÓN - CONVOCATORIA CAI+D 2011- CÓDIGO DEL PROYECTO:
50120110100184

**ARQUITECTURA Y ESTADO ENTRE 2003 Y 2011
EQUIPAMIENTOS SOCIALES Y ESPACIO PÚBLICO EN CIUDADES ARGENTINAS**

PROGRAMA TERRITORIO, CIUDAD Y ARQUITECTURA. PERSPECTIVAS
CULTURALES

DENOMINACIÓN

171 **VIVIENDAS VILLA
OLÍMPICA BUENOS
AIRES 2018**
1 DE 1

AÑO

Proyecto **2018**
Habilitación

DESTINO

Principal **RESIDENCIAL ESPECIAL**
secundario

UBICACIÓN

dirección AV. ESCALADA 4222
Ciudad CIUDAD AUTÓNOMA DE BUENOS
AIRES
Provincia BUENOS AIRES
coordenadas -34.6743745,-58.459338

DIMENSIÓN

Sup. cubierta 28.000 M²
Sup. parcela

PROYECTISTA

Estudio ARQS DANIEL HUESPE-PABLO
CARBALLO-MARICRUZ ERRASTI-
JUAN ACCOTTO-MAURO BARRIO.
ciudad CIUDAD AUTÓNOMA DE BUENOS
AIRES

FUENTE

Tipo PÁG. WEB
denominación <http://biaar.com/realizaciones/villa-olimpica-buenos-aires-2018/>
N° / fecha



FADU

UNL

PROYECTO DE INVESTIGACIÓN - CONVOCATORIA CAI+D 2011- CÓDIGO DEL PROYECTO:
50120110100184

**ARQUITECTURA Y ESTADO ENTRE 2003 Y 2011
EQUIPAMIENTOS SOCIALES Y ESPACIO PÚBLICO EN CIUDADES ARGENTINAS**

PROGRAMA TERRITORIO, CIUDAD Y ARQUITECTURA. PERSPECTIVAS
CULTURALES

DENOMINACIÓN

172 **JUEGOS PARA EL
PARQUE DE LAS
CIENCIAS**

1 DE 1

AÑO

Proyecto **2016**
Habilitación

DESTINO

Principal **RECREACIÓN**
secundario **EDUCACIÓN**

UBICACIÓN

dirección Av. Juan B. Justo 900-1000
Ciudad **CIUDAD AUTÓNOMA DE BUENOS
AIRES**
Provincia **BUENOS AIRES**
coordenadas - 34.5824818,-58.4293639

DIMENSIÓN


Sup. cubierta
Sup. parcela **240 M²**

PROYECTISTA

Estudio **ARQS RAMIRO GALLARDO Y MAX
ZOLKWER**
ciudad **CIUDAD AUTÓNOMA DE BUENOS
AIRES**

FUENTE

Tipo **PÁG. WEB**
denominación [http://biaar.com/realizaciones/juegos-
para-el-parque-de-las-ciencias-2/](http://biaar.com/realizaciones/juegos-para-el-parque-de-las-ciencias-2/)
Nº / fecha



FADU

UNL

PROYECTO DE INVESTIGACIÓN - CONVOCATORIA CAI+D 2011- CÓDIGO DEL PROYECTO:
50120110100184

**ARQUITECTURA Y ESTADO ENTRE 2003 Y 2011
EQUIPAMIENTOS SOCIALES Y ESPACIO PÚBLICO EN CIUDADES ARGENTINAS**

PROGRAMA TERRITORIO, CIUDAD Y ARQUITECTURA. PERSPECTIVAS
CULTURALES

DENOMINACIÓN

173 **DISPOSITIVO
ESPACIAL RIO
CORONDA**
1 DE 1

AÑO

Proyecto **2017**
Habilitación

DESTINO

Principal **RECREACIÓN**
secundario **ESPACIO VERDE**

UBICACIÓN

dirección **MAGALLANES S/N**
Ciudad **PUERTO GABOTO**
Provincia **SANTA FE**
coordenadas

DIMENSIÓN

Sup. cubierta
Sup. parcela **30 M²**

PROYECTISTA

Estudio **MATÉRICOS PERIFÉRICOS: ARQS.
MARCELO BARRALE, ARQ. VICTORIA
FUNES, ARQ. VANESA HEISTERBORG,
ARQ. ROLANDO SUPERSAXCO**
ciudad **ROSARIO**

FUENTE

Tipo **PÁG. WEB**
denominación **<http://biaar.com/realizaciones/dispositivo-espacial-rio-coronda/>**
N° / fecha



FADU

UNL

PROYECTO DE INVESTIGACIÓN - CONVOCATORIA CAI+D 2011- CÓDIGO DEL PROYECTO:
50120110100184

ARQUITECTURA Y ESTADO ENTRE 2003 Y 2011 EQUIPAMIENTOS SOCIALES Y ESPACIO PÚBLICO EN CIUDADES ARGENTINAS

PROGRAMA TERRITORIO, CIUDAD Y ARQUITECTURA. PERSPECTIVAS
CULTURALES

DENOMINACIÓN

174 ESCUELA DE
EDUCACIÓN ESPECIAL
Nº 998 "SANTA LUCÍA
DE SIRACUSA"
1 DE 1

AÑO

Proyecto **2017**
Habilitación

DESTINO

Principal **EDUCACIÓN**
secundario

UBICACIÓN

dirección MAIPÚ 800
Ciudad SAN FERNANDO DEL VALLE DE
CATAMARCA
Provincia CATAMARCA
coordenadas -28.4526931,-65.7844377

DIMENSIÓN

Sup. cubierta 1240 M²
Sup. parcela

PROYECTISTA

Estudio ARQ. GABRIELA MANSILLA – ARQ.
ciudad MARÍA GABRIELA WATKINS

FUENTE

Tipo PÁG. WEB

denominación <http://biaar.com/realizaciones/la-escuela-de-educacion-especial-no-998-santa-lucia-de-siracusa/>

Nº / fecha



FADU

UNL

PROYECTO DE INVESTIGACIÓN - CONVOCATORIA CAI+D 2011- CÓDIGO DEL PROYECTO:
50120110100184

**ARQUITECTURA Y ESTADO ENTRE 2003 Y 2011
EQUIPAMIENTOS SOCIALES Y ESPACIO PÚBLICO EN CIUDADES ARGENTINAS**

PROGRAMA TERRITORIO, CIUDAD Y ARQUITECTURA. PERSPECTIVAS
CULTURALES

DENOMINACIÓN

**175 JARDÍN CENTRO DE
CUIDADO INFANTIL**

1 DE 1

AÑO

Proyecto **2016**
Habilitación

DESTINO

Principal **EDUCACIÓN**
secundario

UBICACIÓN

dirección BERUTTI 6902
Ciudad Partido de San Martín
Provincia BUENOS AIRES
coordenadas -34.5531056,-58.5927739

DIMENSIÓN

Sup. cubierta 585 M²
Sup. parcela

PROYECTISTA

Estudio ARQ. JORGE PIERETTI, SAMIRA ATTAR,
RUBÉN RUIZ, CLAUDIO MICHIEZI,
ciudad MARTIN GALLINO, BARBARA PORCAR.

FUENTE

Tipo PÁG. WEB
denominación <http://biaar.com/realizaciones/jardin-centro-de-cuidado-infantil-merceditas/>
Nº / fecha



FADU

UNL

PROYECTO DE INVESTIGACIÓN - CONVOCATORIA CAI+D 2011- CÓDIGO DEL PROYECTO:
50120110100184

**ARQUITECTURA Y ESTADO ENTRE 2003 Y 2011
EQUIPAMIENTOS SOCIALES Y ESPACIO PÚBLICO EN CIUDADES ARGENTINAS**

PROGRAMA TERRITORIO, CIUDAD Y ARQUITECTURA. PERSPECTIVAS
CULTURALES

DENOMINACIÓN

176 PABELLÓN NIÑOS

1 DE 1

AÑO

Proyecto **2017**
Habilitación

DESTINO

Principal **RECREACIÓN**
secundario

UBICACIÓN

dirección Av. Del Libertador 2050
Ciudad CIUDAD AUTÓNOMA DE BUENOS
AIRES
Provincia BUENOS AIRES
coordenadas -34.585021,-58.388696

DIMENSIÓN

Sup. cubierta 30 M²
Sup. parcela

PROYECTISTA

Estudio ARQS. JAIME CUMPA LÓPEZ Y
ciudad EZEQUIEL PÉREZ VILLALBA

FUENTE

Tipo PÁG. WEB
denominación <http://biaar.com/realizaciones/pabellon-ninos/>
Nº / fecha



FADU

UNL

PROYECTO DE INVESTIGACIÓN - CONVOCATORIA CAI+D 2011- CÓDIGO DEL PROYECTO:
50120110100184

**ARQUITECTURA Y ESTADO ENTRE 2003 Y 2011
EQUIPAMIENTOS SOCIALES Y ESPACIO PÚBLICO EN CIUDADES ARGENTINAS**

PROGRAMA TERRITORIO, CIUDAD Y ARQUITECTURA. PERSPECTIVAS
CULTURALES

DENOMINACIÓN

**177 MOVILIDAD PEATONAL
1 DE 1 PLAZA CONSTITUCIÓN**

AÑO

Proyecto **2017**
Habilitación

DESTINO

Principal **TRANSPORTE**
secundario

UBICACIÓN

dirección AV. BRASIL 1146
Ciudad CIUDAD AUTÓNOMA DE BUENOS
AIRES
Provincia BUENOS AIRES
coordenadas -34.626964,-58.3811626

DIMENSIÓN

Sup. cubierta 2400 M²
Sup. parcela

PROYECTISTA

Estudio ARQS. MARCELO VILA Y ADRIAN
SEBASTIAN
ciudad CIUDAD AUTÓNOMA DE BUENOS
AIRES

FUENTE

Tipo PÁG. WEB
denominación [http://biaar.com/realizaciones/movilidad-
peatonal-plaza-constitucion/](http://biaar.com/realizaciones/movilidad-peatonal-plaza-constitucion/)
Nº / fecha



FADU

UNL

PROYECTO DE INVESTIGACIÓN - CONVOCATORIA CAI+D 2011- CÓDIGO DEL PROYECTO:
50120110100184

ARQUITECTURA Y ESTADO ENTRE 2003 Y 2011
EQUIPAMIENTOS SOCIALES Y ESPACIO PÚBLICO EN CIUDADES ARGENTINAS

PROGRAMA TERRITORIO, CIUDAD Y ARQUITECTURA. PERSPECTIVAS
CULTURALES

DENOMINACIÓN

178 **CENTRO DE**
DESARROLLO
1 DE 1 **INFANTIL RAYITO DE**
SOL

AÑO

Proyecto **2018**
Habilitación

DESTINO

Principal **EDUCACIÓN**
secundario

UBICACIÓN

dirección AV. ESCALADA S/N
Ciudad CIUDAD AUTÓNOMA DE BUENOS
AIRES
Provincia BUENOS AIRES
coordenadas -34.6719937,-58.4568988

DIMENSIÓN

Sup. cubierta 1930 M²
Sup. parcela

PROYECTISTA

Estudio ARQS. ALVARO GARCÍA RESTA Y
ciudad MARTÍN R. TORRADO
CIUDAD AUTÓNOMA DE BUENOS
AIRES

FUENTE

Tipo PÁG. WEB
denominación [http://biaar.com/realizaciones/centro-de-
desarrollo-infantil-rayito-de-sol/](http://biaar.com/realizaciones/centro-de-desarrollo-infantil-rayito-de-sol/)
Nº / fecha



FADU

UNL

PROYECTO DE INVESTIGACIÓN - CONVOCATORIA CAI+D 2011- CÓDIGO DEL PROYECTO:
50120110100184

**ARQUITECTURA Y ESTADO ENTRE 2003 Y 2011
EQUIPAMIENTOS SOCIALES Y ESPACIO PÚBLICO EN CIUDADES ARGENTINAS**

PROGRAMA TERRITORIO, CIUDAD Y ARQUITECTURA. PERSPECTIVAS
CULTURALES

DENOMINACIÓN

**179 ESTACIÓN FACULTAD
DE DERECHO**

1 DE 1

AÑO

Proyecto
Habilitación **2018**

DESTINO

Principal **TRANSPORTE**
secundario

UBICACIÓN

dirección Av. Figueroa Alcorta 226
Ciudad CIUDAD AUTÓNOMA DE BUENOS
AIRES
Provincia BUENOS AIRES
coordenadas -34.5838313,-58.3919749

DIMENSIÓN

Sup. cubierta 1930 M²
Sup. parcela

PROYECTISTA

Estudio ARQS. MARIANO SILVESTRIN -
NÉSTOR ALDO FERNÁNDEZ LÓPEZ -
PABLO DARBESIO - DANIEL
QUINTEIRO - VALERIA CORREA
ciudad CIUDAD AUTÓNOMA DE BUENOS
AIRES

FUENTE

Tipo PÁG. WEB
denominación [http://biaar.com/realizaciones/estacion-
facultad-de-derecho/](http://biaar.com/realizaciones/estacion-facultad-de-derecho/)
Nº / fecha



FADU

UNL

PROYECTO DE INVESTIGACIÓN - CONVOCATORIA CAI+D 2011- CÓDIGO DEL PROYECTO:
50120110100184

ARQUITECTURA Y ESTADO ENTRE 2003 Y 2011 EQUIPAMIENTOS SOCIALES Y ESPACIO PÚBLICO EN CIUDADES ARGENTINAS

PROGRAMA TERRITORIO, CIUDAD Y ARQUITECTURA. PERSPECTIVAS
CULTURALES

DENOMINACIÓN

180 PARQUE OLÍMPICO

1 DE 1

AÑO

Proyecto 2018
Habilitación

DESTINO

Principal DEPORTE
secundario RECREACIÓN

UBICACIÓN

dirección AV. CORONEL ROCA 4200
Ciudad CIUDAD AUTÓNOMA DE BUENOS
AIRES
Provincia BUENOS AIRES
coordenadas -34.676979,-58.4450161

DIMENSIÓN

Sup. cubierta 42265 M²
Sup. parcela

PROYECTISTA

Estudio ARQ. ALVARO GARCÍA RESTA / ARQ.
MARTÍN R. TORRADO - JERÓNIMO S.
BEDEL / MARIANO CLUSELLAS /
FEDERICO E. MARINO / FRANCESC
PLANAS PENADÉS / RICARDO C.
ciudad FERNÁNDEZ ROJAS.
CIUDAD AUTÓNOMA DE BUENOS
AIRES

FUENTE

Tipo PÁG. WEB
denominación <http://biaar.com/realizaciones/villa-olimpica-buenos-aires-2018/>
Nº / fecha



FADU

UNL

PROYECTO DE INVESTIGACIÓN - CONVOCATORIA CAI+D 2011- CÓDIGO DEL PROYECTO:
50120110100184

**ARQUITECTURA Y ESTADO ENTRE 2003 Y 2011
EQUIPAMIENTOS SOCIALES Y ESPACIO PÚBLICO EN CIUDADES ARGENTINAS**

PROGRAMA TERRITORIO, CIUDAD Y ARQUITECTURA. PERSPECTIVAS
CULTURALES

DENOMINACIÓN

**181 ESCUELA TÉCNICA
1 DE 1 UBA**

AÑO

Proyecto **2015**
Habilitación

DESTINO

Principal **EDUCACIÓN**
secundario

UBICACIÓN

dirección AV. ROCA 4515
Ciudad CIUDAD AUTÓNOMA DE BUENOS
AIRES
Provincia BUENOS AIRES
coordenadas -34.6758387,-58.4502884

DIMENSIÓN

Sup. cubierta 6590M²
Sup. parcela

PROYECTISTA

Estudio ARQS. EUGENIA CORTIÑAS, JORGE
CORTIÑAS, JULIAN CORTIÑAS,
LUCIANO CORTIÑAS Y FERNANDO
MONTERO
ciudad CIUDAD AUTÓNOMA DE BUENOS
AIRES

FUENTE

Tipo PÁG. WEB
denominación [http://biaar.com/realizaciones/escuela-
tecnica-uba-2/](http://biaar.com/realizaciones/escuela-
tecnica-uba-2/)
Nº / fecha



FADU

UNL

PROYECTO DE INVESTIGACIÓN - CONVOCATORIA CAI+D 2011- CÓDIGO DEL PROYECTO:
50120110100184

**ARQUITECTURA Y ESTADO ENTRE 2003 Y 2011
EQUIPAMIENTOS SOCIALES Y ESPACIO PÚBLICO EN CIUDADES ARGENTINAS**

PROGRAMA TERRITORIO, CIUDAD Y ARQUITECTURA. PERSPECTIVAS
CULTURALES

DENOMINACIÓN

**182 PLAZA DEL AGUA Y
MERCADO DE
PESCADORES**

1 DE 1

AÑO

Proyecto **2017**
Habilitación

DESTINO

Principal **ESPACIO VERDE**
secundario **RECREACIÓN**

UBICACIÓN

dirección **BAJADA COLACHO S/N**
Ciudad **PUEBLO ESTHER**
Provincia **SANTA FE**
coordenadas

DIMENSIÓN

Sup. cubierta
Sup. parcela **300 M²**

PROYECTISTA

Estudio **MATÉRICOS PERIFÉRICOS (MG. ARQ.
ANA VALDERRAMA - ARQ. HERNÁN
GHILIONI - ARQ. JUAN BAIMA – ARQ.
ENRIQUE FRANCO - ARQ. JUAN
MANUEL SERRALUNGA)**
ciudad **ROSARIO**

FUENTE

Tipo **PÁG. WEB**
denominación **[http://biaar.com/realizaciones/plaza-del-
agua-y-mercado-de-pescadores/](http://biaar.com/realizaciones/plaza-del-agua-y-mercado-de-pescadores/)**
Nº / fecha



FADU

UNL

PROYECTO DE INVESTIGACIÓN - CONVOCATORIA CAI+D 2011- CÓDIGO DEL PROYECTO:
50120110100184

**ARQUITECTURA Y ESTADO ENTRE 2003 Y 2011
EQUIPAMIENTOS SOCIALES Y ESPACIO PÚBLICO EN CIUDADES ARGENTINAS**

PROGRAMA TERRITORIO, CIUDAD Y ARQUITECTURA. PERSPECTIVAS
CULTURALES

DENOMINACIÓN

183 ESCUELA SXXI

1 DE 1

AÑO

Proyecto
Habilitación **2016**

DESTINO

Principal
secundario **EDUCACIÓN**

UBICACIÓN

dirección HOLMBERG 2754
Ciudad CIUDAD AUTÓNOMA DE BUENOS
AIRES
Provincia BUENOS AIRES
coordenadas -34.5666921,-58.4795007

DIMENSIÓN

Sup. cubierta 8539 M²
Sup. parcela

PROYECTISTA

Estudio ARQS. MARIANO GONZALEZ
MORENO, ANA PAULA SACCONI,
SEBASTIÁN BATAREV, PABLO
VILLORDO.
ciudad CIUDAD AUTÓNOMA DE BUENOS
AIRES

FUENTE

Tipo PÁG. WEB
denominación <http://biaar.com/realizaciones/escuela-sxxi/>
Nº / fecha



ESCUELA SXXI

FADU

UNL

PROYECTO DE INVESTIGACIÓN - CONVOCATORIA CAI+D 2011- CÓDIGO DEL PROYECTO:
50120110100184

**ARQUITECTURA Y ESTADO ENTRE 2003 Y 2011
EQUIPAMIENTOS SOCIALES Y ESPACIO PÚBLICO EN CIUDADES ARGENTINAS**

PROGRAMA TERRITORIO, CIUDAD Y ARQUITECTURA. PERSPECTIVAS
CULTURALES

DENOMINACIÓN

**184 ESCUELA DE TRABAJO
BARRANQUITAS SUR**

1 DE 1

AÑO

Proyecto **2017**
Habilitación

DESTINO

Principal **EDUCACIÓN**
secundario

UBICACIÓN

dirección ITURRASPE S/N
Ciudad SANTA FE
Provincia SANTA FE
coordenadas -31.626815,-60.7238612

DIMENSIÓN

Sup. cubierta 1100 M²
Sup. parcela

PROYECTISTA

Estudio SUBSECRETARÍA DE OBRAS DE
ARQUITECTURA - MUNICIPALIDAD DE
ciudad LA CIUDAD DE SANTA FE
CIUDAD AUTÓNOMA DE BUENOS
AIRES

FUENTE

Tipo PÁG. WEB
denominación [http://biaar.com/realizaciones/escuela-
de-trabajo-barranquitas-sur/](http://biaar.com/realizaciones/escuela-de-trabajo-barranquitas-sur/)
Nº / fecha



FADU

UNL

PROYECTO DE INVESTIGACIÓN - CONVOCATORIA CAI+D 2011- CÓDIGO DEL PROYECTO:
50120110100184

ARQUITECTURA Y ESTADO ENTRE 2003 Y 2011
EQUIPAMIENTOS SOCIALES Y ESPACIO PÚBLICO EN CIUDADES ARGENTINAS

PROGRAMA TERRITORIO, CIUDAD Y ARQUITECTURA. PERSPECTIVAS
CULTURALES

DENOMINACIÓN

185 SKATEBIKEPARK -
1 DE 1 COSTANERA DEL LAGO
VCP

AÑO

Proyecto **2017**
Habilitación

DESTINO

Principal **DEPORTE**
secundario **RECREACIÓN**

UBICACIÓN

dirección Av. Atlantica S/N
Ciudad VILLA CARLOS PAZ
Provincia CÓRDOBA
coordenadas -31.4003915,-64.4831744

DIMENSIÓN

Sup. cubierta
Sup. parcela 1150 M²

PROYECTISTA

Estudio ARQ.PABLO ADOLFO LISTA / ING. EMILIANO
TISSERA / NICOLAS PEREYRA / FACUNDO
ciudad STRICKER / MARIO SEVESO / DIEGO AMAYA

FUENTE

Tipo PÁG. WEB
denominación <http://biaar.com/realizaciones/skateparkbikepark-costanera-del-lago-villa-carlos-paz/>
Nº / fecha



DENOMINACIÓN

186
1 DE 1
**STREET PLAZA
PARQUE DEL
KEMPES -
CIURCUITO MIXTO**

AÑO

Proyecto **2018**
Habilitación

DESTINO

Principal **DEPORTE**
secundario **RECREACIÓN**

UBICACIÓN

dirección AV. CÁRCANO S/N
Ciudad CÓRDOBA
Provincia CÓRDOBA
coordenadas -31.3673677,-64.2486671

DIMENSIÓN

Sup. cubierta
Sup. parcela 1200 M²

PROYECTISTA

Estudio ARQ.PABLO ADOLFO LISTA / ING.
EMILIANO TISSERA / NICOLAS
PEREYRA / FACUNDO STRICKER
/ MARIO SEVESO / DIEGO
AMAYA

ciudad

FUENTE

Tipo PÁG. WEB

denominación <http://biaar.com/realizaciones/street-plaza-parque-del-kempes-ciurcuito-mixto/>

Nº / fecha



FADU

UNL

PROYECTO DE INVESTIGACIÓN - CONVOCATORIA CAI+D 2011- CÓDIGO DEL PROYECTO:
50120110100184

**ARQUITECTURA Y ESTADO ENTRE 2003 Y 2011
EQUIPAMIENTOS SOCIALES Y ESPACIO PÚBLICO EN CIUDADES ARGENTINAS**

PROGRAMA TERRITORIO, CIUDAD Y ARQUITECTURA. PERSPECTIVAS
CULTURALES

DENOMINACIÓN

**187 UNIÓN Y FUERZA,
ESPACIOS DE
CONTENCIÓN**

1 DE 1

AÑO

Proyecto **2017**
Habilitación

DESTINO

Principal **ESPACIO VERDE**
secundario **RECREACIÓN**

UBICACIÓN

dirección BERUTTI 2080
Ciudad ROSARIO
Provincia SANTA FE
coordenadas -32.9647966,-60.626229

DIMENSIÓN

Sup. cubierta 16 M²
Sup. parcela

PROYECTISTA

Estudio MATÉRICOS PERIFÉRICOS (ARQ.
JAVIER ELÍAS, ARQ. MARÍA SILVIA
CORTOPASSI)
ciudad ROSARIO

FUENTE

Tipo PÁG. WEB
denominación <http://biaar.com/realizaciones/plan-de-integracion-territorial-y-gestion-socioambiental/>

Nº / fecha



FADU

UNL

PROYECTO DE INVESTIGACIÓN - CONVOCATORIA CAI+D 2011- CÓDIGO DEL PROYECTO:
50120110100184

ARQUITECTURA Y ESTADO ENTRE 2003 Y 2011
EQUIPAMIENTOS SOCIALES Y ESPACIO PÚBLICO EN CIUDADES ARGENTINAS

PROGRAMA TERRITORIO, CIUDAD Y ARQUITECTURA. PERSPECTIVAS
CULTURALES

DENOMINACIÓN

188 PARQUE BALNEARIO
MUNICIPAL DE RAFAELA

1 DE 1

AÑO

Proyecto **2017**
Habilitación

DESTINO

Principal **ESPACIO VERDE**
secundario **RECREACIÓN**

UBICACIÓN

dirección AV. SANTA FE 2921
Ciudad RAFAELA
Provincia SANTA FE
coordenadas -31.2584472,-61.4642068

DIMENSIÓN

Sup. cubierta
Sup. parcela 41850 M²

PROYECTISTA

Estudio ARQ. ALEXIS BERARDI, ARQ. GASTÓN
FERREYRA, ARQ. PEDRO FRUND, ARQ.
ciudad MAURO LONG, ARQ. MAURO WILLINER
RAFAELA

FUENTE

Tipo PÁG. WEB
denominación <http://biaar.com/realizaciones/plan-de-integracion-territorial-y-gestion-socioambiental/>
Nº / fecha



FADU

UNL

PROYECTO DE INVESTIGACIÓN - CONVOCATORIA CAI+D 2011- CÓDIGO DEL PROYECTO: 50120110100184

ARQUITECTURA Y ESTADO ENTRE 2003 Y 2011
EQUIPAMIENTOS SOCIALES Y ESPACIO PÚBLICO EN CIUDADES ARGENTINAS

PROGRAMA TERRITORIO, CIUDAD Y ARQUITECTURA. PERSPECTIVAS CULTURALES

DENOMINACIÓN**189**

1 DE 1

**CENTRO DE
CUIDADO INFANTIL
VILLA HIDALGO****AÑO**Proyecto
Habilitación **2018****DESTINO**Principal
secundario **EDUCACIÓN****UBICACIÓN**dirección ITALIA
Ciudad SAN MARTÍN
Provincia BUENOS AIRES
coordenadas -34.5093024,-58.5892844**DIMENSIÓN**Sup. cubierta 500 M²
Sup. parcela**PROYECTISTA**Estudio ARQS. JORGE PIERETTI, SAMIRA
ATTAR, RUBÉN RUIZ, CLAUDIO
MICHIEZI, MARTIN GALLINO,
BARBARA PORCAR, JORGE
ZAPATA.

ciudad

FUENTE

Tipo PÁG. WEB

denominación <http://biaar.com/realizaciones/centro-de-cuidado-infantil-villa-hidalgo/>

Nº / fecha



DENOMINACIÓN

190
 1 DE 1
**PORTALES
 DE LOS
 LAGOS**


AÑO

Proyecto
Habilitación 2010**DESTINO**Principal
secundario **RECREACIÓN
INFRAESTRUCTURA****UBICACIÓN**dirección La Florida
Ciudad SAN LUIS
Provincia SAN LUIS
coordenadas**DIMENSIÓN**Sup. cubierta 1935 M²
Sup. parcela**PROYECTISTA**Estudio ARQ.FRANCISCO
QUIJANO Y LUIS
LEONART

ciudad

FUENTE

Tipo REVISTA

denominación SUMMA
Nº / fecha 125/ 2012

FADU

UNL

PROYECTO DE INVESTIGACIÓN - CONVOCATORIA CAI+D 2011- CÓDIGO DEL PROYECTO: 50120110100184

ARQUITECTURA Y ESTADO ENTRE 2003 Y 2011
EQUIPAMIENTOS SOCIALES Y ESPACIO PÚBLICO EN CIUDADES ARGENTINAS

PROGRAMA TERRITORIO, CIUDAD Y ARQUITECTURA. PERSPECTIVAS CULTURALES

DENOMINACIÓN**191**

1 DE 1

EL MOLINO FÁBRICA CULTURAL**AÑO**Proyecto 2010
Habilitación**DESTINO**Principal CULTURAL
secundario**UBICACIÓN**dirección BV. GALVEZ 2350
Ciudad SANTA FE
Provincia SANTA FE
coordenadas -31.6357469,-60.700116**DIMENSIÓN**Sup. cubierta 1935 M²
Sup. parcela**PROYECTISTA**Estudio ARQ.FRANCISCO QUIJANO Y
ciudad LUIS LLEONART**FUENTE**Tipo REVISTA
denominación SUMMA
Nº / fecha 125/ 2012

FADU

UNL

PROYECTO DE INVESTIGACIÓN - CONVOCATORIA CAI+D 2011- CÓDIGO DEL PROYECTO: 50120110100184

ARQUITECTURA Y ESTADO ENTRE 2003 Y 2011
EQUIPAMIENTOS SOCIALES Y ESPACIO PÚBLICO EN CIUDADES ARGENTINAS

PROGRAMA TERRITORIO, CIUDAD Y ARQUITECTURA. PERSPECTIVAS CULTURALES

DENOMINACIÓN

192
1 DE 1

**MUSEO DEL HIELO
PATAGÓNICO
"GLACIARIUM"**

AÑO

Proyecto **2011**
Habilitación

DESTINO

Principal **CULTURAL**
secundario

UBICACIÓN

dirección GLACIARIUM ROAD S/N
Ciudad EL CALAFATE
Provincia SANTA CRUZ
coordenadas -50.3366316,-72.3398192

DIMENSIÓN


Sup. cubierta 2500 M²
Sup. parcela

PROYECTISTA

Estudio ARQ.SANTIAGO CORDEYRO Y
ciudad PABLO GÚIRALES


FUENTE

Tipo PÁG. WEB
denominación PLATAFORMA ARQUITECTURA
Nº / fecha 15 de Marzo de 2011



DENOMINACIÓN**193 USINA DEL ARTE**

1 DE 1

AÑOProyecto **2012**
Habilitación**DESTINO**Principal **CULTURAL**
secundario **EDUCACIÓN****UBICACIÓN**dirección **AGUSTÍN R. CAFFARENA 1157**
Ciudad **CIUDAD AUTÓNOMA DE BUENOS**
AIRES
Provincia **BUENOS AIRES**
coordenadas **-34.62855,-58.356972****DIMENSIÓN**Sup. cubierta **15000 M²**
Sup. parcela**PROYECTISTA**Estudio **ARQ. RICARDO BOUCHE.**
ciudad **CIUDAD AUTÓNOMA DE BUENOS**
AIRES**FUENTE**Tipo **REVISTA**denominación **SUMMA**
N° / fecha **128**

FADU

UNL

PROYECTO DE INVESTIGACIÓN - CONVOCATORIA CAI+D 2011- CÓDIGO DEL PROYECTO: 50120110100184

**ARQUITECTURA Y ESTADO ENTRE 2003 Y 2011
EQUIPAMIENTOS SOCIALES Y ESPACIO PÚBLICO EN CIUDADES ARGENTINAS**

PROGRAMA TERRITORIO, CIUDAD Y ARQUITECTURA. PERSPECTIVAS CULTURALES

DENOMINACIÓN**194****JARDÍN MUNICIPAL
BARRANQUITAS**

1 DE 1

AÑOProyecto
Habilitación **2013****DESTINO**Principal
secundario **EDUCACIÓN****UBICACIÓN**dirección G. DE LA LAMADRID S/N
Ciudad SANTA FE
Provincia SANTA FE
coordenadas -31.6263734,-60.7205335**DIMENSIÓN**Sup. cubierta 1034 M²
Sup. parcela**PROYECTISTA**Estudio SECRETARÍA PLANEAMIENTO -
GOBIERNO DE LA CIUDAD DE SANTA
FE
ciudad SANTA FE**FUENTE**

Tipo REVISTA

denominación SUMMA
Nº / fecha 135

DENOMINACIÓN**195** **JARDÍN MUNICIPAL**
1 DE 1 **CORONEL DORREGO****AÑO**Proyecto **2015**
Habilitación**DESTINO**Principal **EDUCACIÓN**
secundario**UBICACIÓN**dirección **ALBERDI 7936**
Ciudad **SANTA FE**
Provincia **SANTA FE**
coordenadas **-31.5962682,-60.6800869****DIMENSIÓN**Sup. cubierta **1034 M²**
Sup. parcela**PROYECTISTA**Estudio **SECRETARÍA PLANEAMIENTO -**
GOBIERNO DE LA CIUDAD DE SANTA
FE
ciudad **SANTA FE****FUENTE**Tipo **REVISTA**denominación **SUMMA**
Nº / fecha **156**

FADU

UNL

PROYECTO DE INVESTIGACIÓN - CONVOCATORIA CAI+D 2011- CÓDIGO DEL PROYECTO: 50120110100184

ARQUITECTURA Y ESTADO ENTRE 2003 Y 2011
EQUIPAMIENTOS SOCIALES Y ESPACIO PÚBLICO EN CIUDADES ARGENTINAS

PROGRAMA TERRITORIO, CIUDAD Y ARQUITECTURA. PERSPECTIVAS CULTURALES

DENOMINACIÓN**196**

1 DE 1

**COLEGIO
MONTESSORI****AÑO**Proyecto
Habilitación **2016****DESTINO**Principal
secundario **EDUCACIÓN****UBICACIÓN**dirección LAS CRETONAS 2645
Ciudad LUJAN
Provincia BUENOS AIRES
coordenadas 34.5563339,-59.1358578**DIMENSIÓN**Sup. cubierta 1034 M²
Sup. parcela**PROYECTISTA**Estudio ARQ. CLAUDIO VEKSTEIN Y
ciudad MARCELO BARREIRO**FUENTE**

Tipo REVISTA

denominación SUMMA
N° / fecha 156

DENOMINACIÓN

197

1 DE 1

**EDIFICIO COEX -
SANATORIO
BRITÁNICO**

AÑO

Proyecto 2016
Habilitación

DESTINO

Principal SALUD
secundario

UBICACIÓN

dirección JUJUY 1540
Ciudad ROSARIO
Provincia SANTA FE
coordenadas -32.9390064,-60.6484263

DIMENSIÓN

Sup. cubierta 8046 M²
Sup. parcela

PROYECTISTA

Estudio ARQS. MANUEL FERNÁNDEZ DE
ciudad LUCO Y ASOC.
ROSARIO

FUENTE

Tipo REVISTA
denominación SUMMA
N° / fecha 158/ 2017

DENOMINACIÓN

198
1 DE 1
**BANCO CIUDAD DE
BUENOS AIRES –
CASA CENTRAL**

AÑO

Proyecto
Habilitación **2016**

DESTINO

Principal
secundario **ADMINISTRACIÓN**

UBICACIÓN

dirección FLORIDA 302
Ciudad CIUDAD AUTÓNOMA DE BUENOS
AIRES
Provincia BUENOS AIRES
coordenadas -34.6127241,-58.3768877

DIMENSIÓN

Sup. cubierta 8046 M²
Sup. parcela

PROYECTISTA

Estudio FLORA MANTEOLA, JAVIER
SÁNCHEZ GÓMEZ, JOSEFINA
SANTOS, JUSTO SOLSONA, RAFAEL
VIÑOLY, ARQS.
ciudad CIUDAD AUTONOMA DE BUENOS
AIRES

FUENTE

Tipo REVISTA
denominación SUMMA
Nº / fecha 160/ 2018



FADU

UNL

PROYECTO DE INVESTIGACIÓN - CONVOCATORIA CAI+D 2011- CÓDIGO DEL PROYECTO: 50120110100184

ARQUITECTURA Y ESTADO ENTRE 2003 Y 2011
EQUIPAMIENTOS SOCIALES Y ESPACIO PÚBLICO EN CIUDADES ARGENTINAS

PROGRAMA TERRITORIO, CIUDAD Y ARQUITECTURA. PERSPECTIVAS CULTURALES

DENOMINACIÓN

199

1 DE 1

SALÓN DE USOS
MÚLTIPLES
BALNEARIO
MUNICIPAL DE
CAFAYATE

AÑO

Proyecto
Habilitación 2015

DESTINO

Principal
secundario OCIO
ESPACIO VERDE

UBICACIÓN

dirección RUTA 40 KM. 441
Ciudad CAFAYATE
Provincia SALTA
coordenadas -26.0656574,-65.9731616

DIMENSIÓN

Sup. cubierta 332 M²
Sup. parcela

PROYECTISTA

Estudio
ciudad CCFGM arqs. Asoc.

FUENTE

Tipo REVISTA

denominación SUMMA
N° / fecha 163/ 2018

FADU

UNL


PROYECTO DE INVESTIGACIÓN - CONVOCATORIA CAI+D 2011- CÓDIGO DEL PROYECTO: 50120110100184

ARQUITECTURA Y ESTADO ENTRE 2003 Y 2011
EQUIPAMIENTOS SOCIALES Y ESPACIO PÚBLICO EN CIUDADES ARGENTINAS

PROGRAMA TERRITORIO, CIUDAD Y ARQUITECTURA. PERSPECTIVAS CULTURALES

DENOMINACIÓN**200**

1 DE 1

NIDO DE LA CULTURA**AÑO**Proyecto
Habilitación **2017****DESTINO**Principal
secundario **CULTURAL****UBICACIÓN**dirección AV. COSTANERA - PRES. RAÚL
RICARDO ALFONSÍN
Ciudad VICENTE LÓPEZ
Provincia BUENOS AIRES
coordenadas -34.5197646,-58.46932**DIMENSIÓN**Sup. cubierta 81 M²
Sup. parcela**PROYECTISTA**Estudio JOSEP FERRANDO
ciudad**FUENTE**Tipo REVISTA
denominación SUMMA
Nº / fecha 163/ 2018

FADU

UNL

PROYECTO DE INVESTIGACIÓN - CONVOCATORIA CAI+D 2011- CÓDIGO DEL PROYECTO: 50120110100184

ARQUITECTURA Y ESTADO ENTRE 2003 Y 2011
EQUIPAMIENTOS SOCIALES Y ESPACIO PÚBLICO EN CIUDADES ARGENTINAS

PROGRAMA TERRITORIO, CIUDAD Y ARQUITECTURA. PERSPECTIVAS CULTURALES

DENOMINACIÓN

201

1 DE 1

HANGAR 5
AEROLÍNEAS
ARGENTINA

AÑO

Proyecto
Habilitación 2017

DESTINO

Principal
secundario TRANSPORTE

UBICACIÓN

dirección AUTOPISTA TTE. GRAL. PABLO
RICCHERI KM. 34
Ciudad EZEIZA
Provincia BUENOS AIRES
coordenadas -34.8150044,-58.5348284

DIMENSIÓN

Sup. cubierta 23000 M²
Sup. parcela

PROYECTISTA

Estudio ciudad ESTUDIO ASZ Y ESTUDIO MZM

FUENTE

Tipo REVISTA
denominación SUMMA
Nº / fecha 164/ 2018

DENOMINACIÓN

202
1 DE 1

**PABELLÓN TERMIUM
SIDERAR – MARQ
MUSEO DE
ARQUITECTURA Y
DISEÑO**

AÑO

Proyecto **2016**
Habilitación

DESTINO

Principal **CULTURAL**
secundario

UBICACIÓN

dirección AV. DEL LIBERTADOR 999
Ciudad CIUDAD AUTÓNOMA DE BUENOS
AIRES
Provincia BUENOS AIRES
coordenadas -34.586325,-58.385182

DIMENSIÓN

Sup. cubierta 210 M²
Sup. parcela

PROYECTISTA

Estudio ARQ. MARCOS POLCHOWSKI
ciudad

FUENTE

Tipo REVISTA
denominación SUMMA
Nº / fecha 164/ 2018



DENOMINACIÓN

203 **EDIFICIO SÁENZ VALIENTE - PALACIO DUCAL**
1 DE 1

AÑO

Proyecto **2019**
Habilitación

DESTINO

Principal **EDUCACIÓN**
secundario

UBICACIÓN

dirección **JUAN PABLO SÁENZ VALIENTE 1010**
Ciudad **CIUDAD AUTÓNOMA DE BUENOS AIRES**
Provincia **BUENOS AIRES**
coordenadas **-34.5480005,-58.4467828**

DIMENSIÓN

Sup. cubierta **210 M²**
Sup. parcela

PROYECTISTA

Estudio **JOSEP FERRANDO ARCHITECTURE**
ciudad

FUENTE

Tipo **REVISTA**
denominación **SUMMA**
Nº / fecha **165/ 2018**



FADU

UNL

PROYECTO DE INVESTIGACIÓN - CONVOCATORIA CAI+D 2011- CÓDIGO DEL PROYECTO: 50120110100184

**ARQUITECTURA Y ESTADO ENTRE 2003 Y 2011
EQUIPAMIENTOS SOCIALES Y ESPACIO PÚBLICO EN CIUDADES ARGENTINAS**

PROGRAMA TERRITORIO, CIUDAD Y ARQUITECTURA. PERSPECTIVAS CULTURALES

DENOMINACIÓN**204**

1 DE 1

**CENTRO
TECNOLÓGICO Y-
TEC****AÑO**Proyecto
Habilitación **2016****DESTINO**Principal
secundario **INDUSTRIA****UBICACIÓN**dirección **AV. DEL PETROLEO
ARGENTINO 900**
Ciudad **BERISSO**
Provincia **BUENOS AIRES**
coordenadas **-34.8979011,-57.917469****DIMENSIÓN**Sup. cubierta **12000 M²**
Sup. parcela**PROYECTISTA**Estudio **ASZ ARQUITECTOS ANTONINI-
ANTONINI- FERVENZA- HALL-
SCHON**

ciudad

FUENTETipo **PÁG. WEB**denominación **PLATAFORMA ARQUITECTURA**
N° / fecha **08 de Enero, 2018**

FADU

UNL

PROYECTO DE INVESTIGACIÓN - CONVOCATORIA CAI+D 2011- CÓDIGO DEL PROYECTO: 50120110100184

ARQUITECTURA Y ESTADO ENTRE 2003 Y 2011
EQUIPAMIENTOS SOCIALES Y ESPACIO PÚBLICO EN CIUDADES ARGENTINAS

PROGRAMA TERRITORIO, CIUDAD Y ARQUITECTURA. PERSPECTIVAS CULTURALES

DENOMINACIÓN
205 ORFEO SUPER
1 DE 1 DOMO
AÑO
 Proyecto **2002**
 Habilitación
DESTINO
 Principal **RECREACIÓN**
 secundario **OCIO**
UBICACIÓN
 dirección Manuel Cardeñosa 3450
 Ciudad **CÓRDOBA**
 Provincia **CÓRDOBA**
 coordenadas -31.365104,-64.2216206
DIMENSIÓN
 Sup. cubierta 16730 M²
 Sup. parcela
PROYECTISTA
 Estudio **ARQ. FRANCISCO ANTONIO Y**
 ciudad **JUAN RODOLFO PÉREZ**
FUENTE
 Tipo **PÁG. WEB**
 denominación **Página Web Orfeo Superdomo**
 N° / fecha


FADU

UNL

PROYECTO DE INVESTIGACIÓN - CONVOCATORIA CAI+D 2011- CÓDIGO DEL PROYECTO: 50120110100184

**ARQUITECTURA Y ESTADO ENTRE 2003 Y 2011
EQUIPAMIENTOS SOCIALES Y ESPACIO PÚBLICO EN CIUDADES ARGENTINAS**

PROGRAMA TERRITORIO, CIUDAD Y ARQUITECTURA. PERSPECTIVAS CULTURALES

DENOMINACIÓN**207**

1 DE 1

**ESTACIÓN DE
SERVICIO YPF DE
NORDELTA****AÑO**Proyecto
Habilitación **2011****DESTINO**Principal
secundario **INDUSTRIA
COMERCIO****UBICACIÓN**dirección **AV. DE LOS LAGOS 330**
Ciudad **NORDELTA**
Provincia **BUENOS AIRES**
coordenadas **-34.4400562,-58.6430995****DIMENSIÓN**Sup. cubierta **1650 M²**
Sup. parcela**PROYECTISTA**Estudio **ARQ. JORGE HAMPTON, EMILIO
RIVOIRA, ROBERTO LOMBARDI,
CLAUDIO COMUZZI, ALEJANDRO
FLORIT**
ciudad **CIUDAD AUTÓNOMA DE BUENOS
AIRES****FUENTE**Tipo **REVISTA**
denominación **SUMMA**
Nº / fecha **125**

FADU

UNL

PROYECTO DE INVESTIGACIÓN - CONVOCATORIA CAI+D 2011- CÓDIGO DEL PROYECTO: 50120110100184

ARQUITECTURA Y ESTADO ENTRE 2003 Y 2011
EQUIPAMIENTOS SOCIALES Y ESPACIO PÚBLICO EN CIUDADES ARGENTINAS

PROGRAMA TERRITORIO, CIUDAD Y ARQUITECTURA. PERSPECTIVAS CULTURALES

DENOMINACIÓN

208

1 DE 1

PARQUE DEL
BICENTENARIO
TECNÓPOLIS

AÑO

Proyecto
Habilitación 2011

DESTINO

Principal
secundario CULTURA
RECREACIÓN

UBICACIÓN

dirección SAN JUAN BAUTISTA DE LA
SALLE 4365
Ciudad VILLA MARTELLI
Provincia BUENOS AIRES
coordenadas -34.5597895,-58.5081046

DIMENSIÓN

Sup. cubierta
Sup. parcela 67000 M²

PROYECTISTA

Estudio ARQS. ROBERTO CONVERTI,
FABIO DE MARCO
ciudad CIUDAD AUTÓNOMA DE BUENOS
AIRES

FUENTE

Tipo REVISTA
denominación SUMMA
N° / fecha 125

DENOMINACIÓN**209**

1 DE 1

**ESTACIONAMIENTO
PLAZA ALBERDI****AÑO**Proyecto **2017**
Habilitación**DESTINO**Principal **ESPACIO VERDE**
secundario **TRANSPORTE****UBICACIÓN**dirección TUCUMÁN 2400
Ciudad SANTA FE
Provincia SANTA FE
coordenadas -31.6487313,-60.7048803**DIMENSIÓN**Sup. cubierta
Sup. parcela**PROYECTISTA**Estudio DIRECCIÓN DE ARQUITECTURA,
SECRETARÍA DE PLANEAMIENTO
URBANO, GOBIERNO DE LA
CIUDAD DE SANTA FE
ciudad SANTA FE**FUENTE**Tipo PÁG. WEB
denominación Página Web Gobierno de la Ciudad
de Santa Fe
Nº / fecha

FADU

UNL

PROYECTO DE INVESTIGACIÓN - CONVOCATORIA CAI+D 2011- CÓDIGO DEL PROYECTO: 50120110100184

ARQUITECTURA Y ESTADO ENTRE 2003 Y 2011
EQUIPAMIENTOS SOCIALES Y ESPACIO PÚBLICO EN CIUDADES ARGENTINAS



PROGRAMA TERRITORIO, CIUDAD Y ARQUITECTURA. PERSPECTIVAS CULTURALES

DENOMINACIÓN**210****MOLINO
MARCONETTI**

1 DE 1

AÑOProyecto **2017**
Habilitación**DESTINO**Principal **EDUCACIÓN**
secundario **CULTURAL****UBICACIÓN**dirección **1º DE ENERO S/N**
Ciudad **SANTA FE**
Provincia **SANTA FE**
coordenadas **-31.6500879,-60.6980839****DIMENSIÓN**Sup. cubierta **4500 M²**
Sup. parcela**PROYECTISTA**Estudio **DIRECCIÓN DE ARQUITECTURA,
SECRETARÍA DE PLANEAMIENTO
URBANO, GOBIERNO DE LA
CIUDAD DE SANTA FE**
ciudad **SANTA FE****FUENTE**Tipo **PÁG. WEB**denominación **<http://biaar.com/realizaciones/puesta-en-valor-y-refuncionalizacion-ex-molino-marconetti-liceo-municipal-antonio-fuentes-del-arco/>**

Nº / fecha



FADU**UNL**

PROYECTO DE INVESTIGACIÓN - CONVOCATORIA CAI+D 2011- CÓDIGO DEL PROYECTO: 50120110100184

**ARQUITECTURA Y ESTADO ENTRE 2003 Y 2011
EQUIPAMIENTOS SOCIALES Y ESPACIO PÚBLICO EN CIUDADES ARGENTINAS**

PROGRAMA TERRITORIO, CIUDAD Y ARQUITECTURA. PERSPECTIVAS CULTURALES

DENOMINACIÓN**211 LA REDONDA ARTE Y VIDA COTIDIANA**

1 DE 1

AÑOProyecto **2010**
Habilitación**DESTINO**Principal **CULTURA**
secundario **RECREACIÓN****UBICACIÓN**dirección **SALVADOR DEL CARRIL 2200**
Ciudad **SANTA FE**
Provincia **SANTA FE**
coordenadas **-31.6196981,-60.6945239****DIMENSIÓN**Sup. cubierta
Sup. parcela**PROYECTISTA**Estudio **DIRECCIÓN PROVINCIAL DE**
ciudad **ARQUITECTURA E INGENIERÍA**
SANTA FE**FUENTE**Tipo **PÁG. WEB**
denominación **Página Web Gobierno de la Provincia**
de Santa Fe
Nº / fecha

FADU

UNL

PROYECTO DE INVESTIGACIÓN - CONVOCATORIA CAI+D 2011- CÓDIGO DEL PROYECTO:
50120110100184

ARQUITECTURA Y ESTADO ENTRE 2003 Y 2011
EQUIPAMIENTOS SOCIALES Y ESPACIO PÚBLICO EN CIUDADES ARGENTINAS

PROGRAMA TERRITORIO, CIUDAD Y ARQUITECTURA. PERSPECTIVAS
CULTURALES

DENOMINACIÓN

212 MUSEO MALVINAS E ISLAS DEL ATLÁNTICO SUR
1 DE 1

AÑO

Proyecto **2014**
Habilitación

DESTINO

Principal **CULTURA**
secundario **EDUCACIÓN**

UBICACIÓN

dirección **AV. LIBERTADOR 8100**
Ciudad **CIUDAD AUTÓNOMA DE BUENOS AIRES**
Provincia **BUENOS AIRES**
coordenadas **-34.5365881,-58.462367**

DIMENSIÓN

Sup. cubierta
Sup. parcela

PROYECTISTA

Estudio Dirección Nacional de Arquitectura - Arq.
ciudad Zulma Yelpo
CIUDAD AUTÓNOMA DE BUENOS AIRES

FUENTE

Tipo **PÁG. WEB**
denominación https://www.clarin.com/arq/urbano/museo-concurso-profesionales_0_rk47gJ3qPXI.html
N° / fecha



DENOMINACIÓN

213
1 DE 1

**MUSEO COLECCIÓN
DE ARTE AMALIA
LACROZE DE
FORTABAT**

AÑO

Proyecto **2008**
Habilitación

DESTINO

Principal **CULTURA**
secundario

UBICACIÓN

dirección OLGA COSSETTINI 141
Ciudad CIUDAD AUTÓNOMA DE BUENOS
AIRES
Provincia BUENOS AIRES
coordenadas -34.5996189,-58.3671447

DIMENSIÓN

Sup. cubierta
Sup. parcela

PROYECTISTA

Estudio Arq. Rafael Viñoly
ciudad

FUENTE

Tipo PÁG. WEB
denominación Página Web Museo Fortabat
N° / fecha



DENOMINACIÓN**214 MUSEO DEL LIBRO Y DE LA LENGUA**

1 DE 1

AÑOProyecto **2011**
Habilitación**DESTINO**Principal **CULTURA**
secundario EDUCACIÓN**UBICACIÓN**dirección AV. GRAL. LAS HERAS 2555
Ciudad CIUDAD AUTÓNOMA DE BUENOS
AIRES
Provincia BUENOS AIRES
coordenadas -34.585196,-58.39952**DIMENSIÓN**Sup. cubierta 1400 M²
Sup. parcela**PROYECTISTA**Estudio ARQS. CLORINDO TESTA Y
ciudad FRANCISCO BULLRICH
CIUDAD AUTÓNOMA DE BUENOS
AIRES**FUENTE**Tipo PÁG. WEB
denominación Página Web La Nación Arquitectura
Nº / fecha

FADU

UNL

PROYECTO DE INVESTIGACIÓN - CONVOCATORIA CAI+D 2011- CÓDIGO DEL PROYECTO: 50120110100184

ARQUITECTURA Y ESTADO ENTRE 2003 Y 2011
EQUIPAMIENTOS SOCIALES Y ESPACIO PÚBLICO EN CIUDADES ARGENTINAS

PROGRAMA TERRITORIO, CIUDAD Y ARQUITECTURA. PERSPECTIVAS CULTURALES

DENOMINACIÓN**215**

1 DE 1

**HOTEL LOS SILOS.
CASINO. LA RIBERA****AÑO**Proyecto
Habilitación **2008****DESTINO**Principal
secundario **RECREACIÓN
COMERCIO****UBICACIÓN**dirección DIQUE 1
Ciudad SANTA FE
Provincia SANTA FE
coordenadas -31.6484018,-60.7004306**DIMENSIÓN**Sup. cubierta 40000 M²
Sup. parcela**PROYECTISTA**Estudio ARQS. MARIANI-PÉREZ
ciudad MARAVIGLIA**FUENTE**Tipo PÁG. WEB
denominación Página Web Estudio Mariani-Pérez
Maraviglia
N° / fecha

FADU

UNL

PROYECTO DE INVESTIGACIÓN - CONVOCATORIA CAI+D 2011- CÓDIGO DEL PROYECTO: 50120110100184

**ARQUITECTURA Y ESTADO ENTRE 2003 Y 2011
EQUIPAMIENTOS SOCIALES Y ESPACIO PÚBLICO EN CIUDADES ARGENTINAS**

PROGRAMA TERRITORIO, CIUDAD Y ARQUITECTURA. PERSPECTIVAS CULTURALES

DENOMINACIÓN**216 CEMAFE**

1 DE 1

AÑOProyecto
Habilitación **2017****DESTINO**Principal
secundario **SALUD****UBICACIÓN**dirección **MENDOZA 2419**
Ciudad **SANTA FE**
Provincia **SANTA FE**
coordenadas **-31.6496051,-60.7051627****DIMENSIÓN**Sup. cubierta **11500 M²**
Sup. parcela**PROYECTISTA**Estudio **UNIDAD PROVINCIAL EJECUTORA
PROYECTO ESPECIALES - ARQS.
MARIO COREA, SILVANA CODINA,
FRANCISCO QUIJANO, BRUNO
REINHEIMER**
ciudad **ROSARIO****FUENTE**Tipo **PÁG. WEB**denominación **Página Web Estudio Arquitecto Mario
Corea**

Nº / fecha



FADU

UNL

PROYECTO DE INVESTIGACIÓN - CONVOCATORIA CAI+D 2011- CÓDIGO DEL PROYECTO: 50120110100184

**ARQUITECTURA Y ESTADO ENTRE 2003 Y 2011
EQUIPAMIENTOS SOCIALES Y ESPACIO PÚBLICO EN CIUDADES ARGENTINAS**

PROGRAMA TERRITORIO, CIUDAD Y ARQUITECTURA. PERSPECTIVAS CULTURALES

DENOMINACIÓN**217**

1 DE 1

**CENTRO DE
JUSTICIA PENAL****AÑO**Proyecto
Habilitación **2017****DESTINO**Principal
secundario **JUSTICIA****UBICACIÓN**dirección **MITRE 2801**
Ciudad **ROSARIO**
Provincia **SANTA FE**
coordenadas **-32.9703443,-60.6452752****DIMENSIÓN**Sup. cubierta **14152 M²**
Sup. parcela**PROYECTISTA**Estudio **UNIDAD PROVINCIAL EJECUTORA
PROYECTO ESPECIALES - ARQS.
MARIO COREA, SILVANA CODINA,
FRANCISCO QUIJANO, BRUNO
REINHEIMER**
ciudad **ROSARIO****FUENTE**Tipo **PÁG. WEB**denominación **Página Web Estudio Arquitecto Mario
Corea**

N° / fecha



FADU

UNL

PROYECTO DE INVESTIGACIÓN - CONVOCATORIA CAI+D 2011- CÓDIGO DEL PROYECTO: 50120110100184

**ARQUITECTURA Y ESTADO ENTRE 2003 Y 2011
EQUIPAMIENTOS SOCIALES Y ESPACIO PÚBLICO EN CIUDADES ARGENTINAS**

PROGRAMA TERRITORIO, CIUDAD Y ARQUITECTURA. PERSPECTIVAS CULTURALES

DENOMINACIÓN**218 ESCUELA TÉCNICA
Nº 508**

1 DE 1

AÑOProyecto **2011**
Habilitación**DESTINO**Principal **EDUCACIÓN**
secundario**UBICACIÓN**dirección VALENTÍN ALSINA 8900
Ciudad ROSARIO
Provincia SANTA FE
coordenadas -31.607702,-60.7471408**DIMENSIÓN**Sup. cubierta 3353 M²
Sup. parcela**PROYECTISTA**Estudio UNIDAD PROVINCIAL EJECUTORA
PROYECTO ESPECIALES - ARQS.
MARIO COREA, SILVANA CODINA,
FRANCISCO QUIJANO, BRUNO
REINHEIMER
ciudad ROSARIO**FUENTE**Tipo PÁG. WEB
denominación Página Web Estudio Arquitecto Mario
Corea
Nº / fecha

DENOMINACIÓN**219 PARQUE FEDERAL**

1 DE 1

AÑOProyecto **2011**
Habilitación**DESTINO**Principal **ESPACIO VERDE**
secundario **RECREACIÓN****UBICACIÓN**dirección **SALVADOR DEL CARRIL 2200**
Ciudad **SANTA FE**
Provincia **SANTA FE**
coordenadas **-31.6208372,-60.7060698****DIMENSIÓN**Sup. cubierta
Sup. parcela **230000 M²****PROYECTISTA**Estudio **UNIDAD PROVINCIAL EJECUTORA**
PROYECTO ESPECIALES - ARQS.
MARIO COREA, SILVANA CODINA,
FRANCISCO QUIJANO, BRUNO
REINHEIMER
ciudad **ROSARIO****FUENTE**Tipo **PÁG. WEB**
denominación **Página Web Estudio Arquitecto Mario**
Corea
N° / fecha

FADU

UNL

PROYECTO DE INVESTIGACIÓN - CONVOCATORIA CAI+D 2011- CÓDIGO DEL PROYECTO: 50120110100184

ARQUITECTURA Y ESTADO ENTRE 2003 Y 2011
EQUIPAMIENTOS SOCIALES Y ESPACIO PÚBLICO EN CIUDADES ARGENTINAS

PROGRAMA TERRITORIO, CIUDAD Y ARQUITECTURA. PERSPECTIVAS CULTURALES

DENOMINACIÓN**220****HOSPITAL LAS
PAREJAS**

1 DE 1

AÑOProyecto **2011**
Habilitación**DESTINO**Principal **SALUD**
secundario**UBICACIÓN**dirección 21 S/N
Ciudad LAS PAREJAS
Provincia SANTA FE
coordenadas -32.6827228,-61.5291362**DIMENSIÓN**Sup. cubierta 1700 M²
Sup. parcela**PROYECTISTA**Estudio UNIDAD PROVINCIAL EJECUTORA
PROYECTO ESPECIALES - ARQS.
MARIO COREA, SILVANA CODINA,
FRANCISCO QUIJANO, BRUNO
REINHEIMER
ciudad ROSARIO**FUENTE**Tipo PÁG. WEB
denominación Página Web Estudio Arquitecto Mario
Corea
N° / fecha

DENOMINACIÓN**221**

1 DE 1

**ESCUELA
SECUNDARIA EN
RECONQUISTA****AÑO**Proyecto
Habilitación **2012****DESTINO**Principal
secundario **EDUCACIÓN****UBICACIÓN**dirección SANTA FE 1800
Ciudad RECONQUISTA
Provincia SANTA FE
coordenadas -29.1574848,-59.6612333**DIMENSIÓN**Sup. cubierta 1562 M²
Sup. parcela**PROYECTISTA**Estudio UNIDAD PROVINCIAL EJECUTORA
PROYECTO ESPECIALES - ARQS.
MARIO COREA, SILVANA CODINA,
FRANCISCO QUIJANO, BRUNO
REINHEIMER
ciudad ROSARIO**FUENTE**

Tipo PÁG. WEB

denominación Página Web Estudio Arquitecto Mario
Corea

Nº / fecha



DENOMINACIÓN

**222 ESCUELA
SECUNDARIA 547**
1 DE 1

AÑO

Proyecto **2013**
Habilitación

DESTINO

Principal **EDUCACIÓN**
secundario

UBICACIÓN

dirección AV. PROVINCIAS UNIDAS 3302
Ciudad ROSARIO
Provincia SANTA FE
coordenadas -32.9674601,-60.7115569

DIMENSIÓN

Sup. cubierta 2875 M²
Sup. parcela

PROYECTISTA

Estudio UNIDAD PROVINCIAL EJECUTORA
PROYECTO ESPECIALES - ARQS.
MARIO COREA, SILVANA CODINA,
FRANCISCO QUIJANO, BRUNO
REINHEIMER
ciudad ROSARIO

FUENTE

Tipo PÁG. WEB
denominación Página Web Estudio Arquitecto Mario
Corea
N° / fecha



DENOMINACIÓN**223 ESCUELA ZONA CERO**

1 DE 1

AÑOProyecto
Habilitación **2016****DESTINO**Principal
secundario **EDUCACIÓN****UBICACIÓN**dirección ONCATIVO S/N
Ciudad ROSARIO
Provincia SANTA FE
coordenadas -32.8806398,-60.7262775**DIMENSIÓN**Sup. cubierta 1742 M²
Sup. parcela**PROYECTISTA**Estudio UNIDAD PROVINCIAL EJECUTORA
PROYECTO ESPECIALES - ARQS.
MARIO COREA, SILVANA CODINA,
FRANCISCO QUIJANO, BRUNO
REINHEIMER
ciudad ROSARIO**FUENTE**Tipo PÁG. WEB
denominación Página Web Estudio Arquitecto Mario
Corea
N° / fecha

FADU

UNL

PROYECTO DE INVESTIGACIÓN - CONVOCATORIA CAI+D 2011- CÓDIGO DEL PROYECTO: 50120110100184

ARQUITECTURA Y ESTADO ENTRE 2003 Y 2011
EQUIPAMIENTOS SOCIALES Y ESPACIO PÚBLICO EN CIUDADES ARGENTINAS

PROGRAMA TERRITORIO, CIUDAD Y ARQUITECTURA. PERSPECTIVAS CULTURALES

DENOMINACIÓN**224**

1 DE 1

**ACUARIO DEL RIO
PARANÁ. CENTRO
CIENTÍFICO,
TECNOLÓGICO Y
EDUCATIVO****AÑO**Proyecto
Habilitación **2018****DESTINO**Principal
secundario **EDUCACIÓN
CULTURAL****UBICACIÓN**dirección **AV. EDUARDO CARRASCO S/N**
Ciudad **ROSARIO**
Provincia **SANTA FE**
coordenadas **-32.911345,-60.6752777****DIMENSIÓN**Sup. cubierta **3500 M²**
Sup. parcela**PROYECTISTA**Estudio **UNIDAD PROVINCIAL EJECUTORA
PROYECTO ESPECIALES - ARQS.
MARIO COREA, SILVANA CODINA,
FRANCISCO QUIJANO, BRUNO
REINHEIMER**
ciudad **ROSARIO****FUENTE**Tipo **PÁG. WEB**
denominación **Página Web Estudio LOF**
Nº / fecha

FADU

UNL

PROYECTO DE INVESTIGACIÓN - CONVOCATORIA CAI+D 2011- CÓDIGO DEL PROYECTO: 50120110100184

**ARQUITECTURA Y ESTADO ENTRE 2003 Y 2011
EQUIPAMIENTOS SOCIALES Y ESPACIO PÚBLICO EN CIUDADES ARGENTINAS**

PROGRAMA TERRITORIO, CIUDAD Y ARQUITECTURA. PERSPECTIVAS CULTURALES

DENOMINACIÓN**225**

1 DE 1

**HOSPITAL "DR.
GUTIERREZ"****AÑO**Proyecto
Habilitación **2017****DESTINO**Principal
secundario **SALUD****UBICACIÓN**dirección CMTE. ESPORA S/N
Ciudad VENADO TUERTO
Provincia SANTA FE
coordenadas -33.7364902,-61.9623059**DIMENSIÓN**Sup. cubierta 18500 M²
Sup. parcela**PROYECTISTA**Estudio UNIDAD PROVINCIAL EJECUTORA
PROYECTO ESPECIALES - ARQS.
MARIO COREA, SILVANA CODINA,
FRANCISCO QUIJANO, BRUNO
REINHEIMER
ciudad ROSARIO**FUENTE**Tipo PÁG. WEB
denominación Página Web Estudio Arquitecto Mario
Corea
Nº / fecha

FADU

UNL

PROYECTO DE INVESTIGACIÓN - CONVOCATORIA CAI+D 2011- CÓDIGO DEL PROYECTO: 50120110100184

ARQUITECTURA Y ESTADO ENTRE 2003 Y 2011 EQUIPAMIENTOS SOCIALES Y ESPACIO PÚBLICO EN CIUDADES ARGENTINAS

PROGRAMA TERRITORIO, CIUDAD Y ARQUITECTURA. PERSPECTIVAS CULTURALES

DENOMINACIÓN

226 **CAMPUS VIRTUAL**
UNIVERSIDAD
NACIONAL DE
CÓRDOBA

1 DE 1

AÑO

Proyecto **2018**
 Habilitación

DESTINO

Principal **EDUCACIÓN**
 secundario

UBICACIÓN

dirección CIUDAD UNIVERSITARIA
 Ciudad CÓRDOBA
 Provincia CÓRDOBA
 coordenadas -31.434079, -64.186314

DIMENSIÓN

Sup. cubierta 2250 M²
 Sup. parcela

PROYECTISTA

Estudio DERIVA - TALLER DE
 ciudad ARQUITECTURA
 CÓRDOBA

FUENTE

Tipo REVISTA
 denominación SUMMA
 N° / fecha 167/2018



FADU

UNL

PROYECTO DE INVESTIGACIÓN - CONVOCATORIA CAI+D 2011- CÓDIGO DEL PROYECTO: 50120110100184

ARQUITECTURA Y ESTADO ENTRE 2003 Y 2011 EQUIPAMIENTOS SOCIALES Y ESPACIO PÚBLICO EN CIUDADES ARGENTINAS

PROGRAMA TERRITORIO, CIUDAD Y ARQUITECTURA. PERSPECTIVAS CULTURALES

DENOMINACIÓN

227 **NUEVA TERMINAL DE**
1 DE 1 **ÓMNIBUS DE**
CAFAYATE

AÑO

Proyecto **2015**
 Habilitación

DESTINO

Principal **TRANSPORTE**
 secundario

UBICACIÓN

dirección AV. AUTOMÓVIL CLUB.
 CAFAYATE S/N
 Ciudad CAFAYATE
 Provincia SALTA
 coordenadas -26.0653841,-65.9726746

DIMENSIÓN

Sup. cubierta 920 M²
 Sup. parcela

PROYECTISTA

Estudio CCFGM ARQUITECTOS
 ASOCIADOS - CARON, IGNACIO -
 CASTORINA, SANTIAGO -
 FRANCESCONI, ANDRÉS - GUEL,
 HUMBERTO - MACRELLI, MARCO
 ciudad

FUENTE

Tipo PÁG. WEB
 denominación <https://arqa.com/arquitectura/nueva-terminal-de-omnibus-de-cafayate.html>
 N° / fecha



FADU

UNL

PROYECTO DE INVESTIGACIÓN - CONVOCATORIA CAI+D 2011- CÓDIGO DEL PROYECTO: 50120110100184

ARQUITECTURA Y ESTADO ENTRE 2003 Y 2011 EQUIPAMIENTOS SOCIALES Y ESPACIO PÚBLICO EN CIUDADES ARGENTINAS

PROGRAMA TERRITORIO, CIUDAD Y ARQUITECTURA. PERSPECTIVAS CULTURALES

DENOMINACIÓN

228 **INSTITUTO**
1 DE 1 **ANTÁRTICO - UNSAM**
- SAN MARTÍN

AÑO

Proyecto
Habilitación **2014**

DESTINO

Principal
secundario **EDUCACIÓN**

UBICACIÓN

dirección AV. 25 DE MAYO ENTRE M.
IRIGOYEN Y FRANCIA
Ciudad SAN MARTÍN
Provincia BUENOS AIRES
coordenadas -34.578916, -58.527192

DIMENSIÓN

Sup. cubierta 1900 M²
Sup. parcela

PROYECTISTA

Estudio
ciudad DPRO Arquitectos

FUENTE

Tipo PÁG. WEB
denominación <https://www.unsam.edu.ar/>
Nº / fecha



FADU

UNL

PROYECTO DE INVESTIGACIÓN - CONVOCATORIA CAI+D 2011- CÓDIGO DEL PROYECTO: 50120110100184

ARQUITECTURA Y ESTADO ENTRE 2003 Y 2011 EQUIPAMIENTOS SOCIALES Y ESPACIO PÚBLICO EN CIUDADES ARGENTINAS

PROGRAMA TERRITORIO, CIUDAD Y ARQUITECTURA. PERSPECTIVAS CULTURALES

DENOMINACIÓN

229

1 DE 1

INSTITUTO DE INVESTIGACIONES BIOTECNOLÓGICAS - UNSAM - SAN MARTÍN

AÑO

Proyecto
Habilitación 2011**DESTINO**Principal
secundario **EDUCACIÓN****UBICACIÓN**dirección AV. 25 DE MAYO ENTRE M.
IRIGOYEN Y FRANCIA
Ciudad SAN MARTÍN
Provincia BUENOS AIRES
coordenadas -34.578916, -58.527192**DIMENSIÓN**Sup. cubierta 4000 M²
Sup. parcela**PROYECTISTA**

Estudio ciudad DPRO Arquitectos

FUENTE

Tipo PÁG. WEB

denominación <https://www.plataformaarquitectura.cl/02-122229/instituto-de-investigaciones-biotecnologicas-a3-digital>

N° / fecha 2011



FADU

UNL

PROYECTO DE INVESTIGACIÓN - CONVOCATORIA CAI+D 2011- CÓDIGO DEL PROYECTO: 50120110100184

ARQUITECTURA Y ESTADO ENTRE 2003 Y 2011 EQUIPAMIENTOS SOCIALES Y ESPACIO PÚBLICO EN CIUDADES ARGENTINAS

PROGRAMA TERRITORIO, CIUDAD Y ARQUITECTURA. PERSPECTIVAS CULTURALES

DENOMINACIÓN

230 **LABORATORIO DE NANOTECNOLOGÍA - UNSAM - SAN MARTÍN**
1 DE 1

AÑO

Proyecto
Habilitación **2015**

DESTINO

Principal
secundario **EDUCACIÓN**

UBICACIÓN

dirección AV. 25 DE MAYO ENTRE M.
IRIGOYEN Y FRANCIA
Ciudad SAN MARTÍN
Provincia BUENOS AIRES
coordenadas -34.578916, -58.527192

DIMENSIÓN

Sup. cubierta 1590 M²
Sup. parcela

PROYECTISTA

Estudio
ciudad DPRO Arquitectos

FUENTE

Tipo PÁG. WEB

denominación <https://arqa.com/arquitectura/laboratorio-de-nanotecnologia-universidad-nacional-de-san-martin.html>

Nº / fecha 2015



FADU

UNL

PROYECTO DE INVESTIGACIÓN - CONVOCATORIA CAI+D 2011- CÓDIGO DEL PROYECTO: 50120110100184

ARQUITECTURA Y ESTADO ENTRE 2003 Y 2011 EQUIPAMIENTOS SOCIALES Y ESPACIO PÚBLICO EN CIUDADES ARGENTINAS

PROGRAMA TERRITORIO, CIUDAD Y ARQUITECTURA. PERSPECTIVAS CULTURALES

DENOMINACIÓN

231 **ESCUELA DE CIENCIAS SOCIALES - UNSAM - SAN MARTÍN**
1 DE 1

AÑO

Proyecto
Habilitación **2013**

DESTINO

Principal
secundario **EDUCACIÓN**

UBICACIÓN

dirección AV. 25 DE MAYO ENTRE M.
IRIGOYEN Y FRANCIA
Ciudad SAN MARTÍN
Provincia BUENOS AIRES
coordenadas -34.578916, -58.527192

DIMENSIÓN

Sup. cubierta 1590 M²
Sup. parcela

PROYECTISTA

Estudio
ciudad DPRO Arquitectos

FUENTE

Tipo PÁG. WEB
denominación <https://www.unsam.edu.ar/>
Nº / fecha



FADU

UNL

PROYECTO DE INVESTIGACIÓN - CONVOCATORIA CAI+D 2011- CÓDIGO DEL PROYECTO: 50120110100184

ARQUITECTURA Y ESTADO ENTRE 2003 Y 2011 EQUIPAMIENTOS SOCIALES Y ESPACIO PÚBLICO EN CIUDADES ARGENTINAS

PROGRAMA TERRITORIO, CIUDAD Y ARQUITECTURA. PERSPECTIVAS CULTURALES

DENOMINACIÓN

232
1 DE 1

INSTITUTO DE INVESTIGACIONES EN INGENIERIA AMBIENTAL - UNSAM - SAN MARTÍN

AÑO

Proyecto
Habilitación **2012**

DESTINO

Principal
secundario **EDUCACIÓN**

UBICACIÓN

dirección AV. 25 DE MAYO ENTRE M.
IRIGOYEN Y FRANCIA
Ciudad SAN MARTÍN
Provincia BUENOS AIRES
coordenadas -34.578916, -58.527192

DIMENSIÓN

Sup. cubierta 3500 M²
Sup. parcela

PROYECTISTA

Estudio
ciudad DPRO Arquitectos

FUENTE

Tipo PÁG. WEB
denominación <https://www.unsam.edu.ar/>
N° / fecha



FADU

UNL

PROYECTO DE INVESTIGACIÓN - CONVOCATORIA CAI+D 2011- CÓDIGO DEL PROYECTO: 50120110100184

ARQUITECTURA Y ESTADO ENTRE 2003 Y 2011 EQUIPAMIENTOS SOCIALES Y ESPACIO PÚBLICO EN CIUDADES ARGENTINAS

PROGRAMA TERRITORIO, CIUDAD Y ARQUITECTURA. PERSPECTIVAS CULTURALES

DENOMINACIÓN**233 AULARIO - UNSAM -
SAN MARTÍN**

1 DE 1

AÑOProyecto
Habilitación **2015****DESTINO**Principal
secundario **EDUCACIÓN****UBICACIÓN**dirección AV. 25 DE MAYO ENTRE M.
IRIGOYEN Y FRANCIA
Ciudad SAN MARTÍN
Provincia BUENOS AIRES
coordenadas -34.578916, -58.527192**DIMENSIÓN**Sup. cubierta 2360 M²
Sup. parcela**PROYECTISTA**Estudio
ciudad DPRO Arquitectos**FUENTE**

Tipo PÁG. WEB

denominación https://www.clarin.com/arc/arquitectura/pabellones-express-universidad-san-martin_0_SkRvW0Eie.html

Nº / fecha 2017



FADU

UNL

PROYECTO DE INVESTIGACIÓN - CONVOCATORIA CAI+D 2011- CÓDIGO DEL PROYECTO: 50120110100184

ARQUITECTURA Y ESTADO ENTRE 2003 Y 2011 EQUIPAMIENTOS SOCIALES Y ESPACIO PÚBLICO EN CIUDADES ARGENTINAS

PROGRAMA TERRITORIO, CIUDAD Y ARQUITECTURA. PERSPECTIVAS CULTURALES

DENOMINACIÓN**234 SALA DE DANZA -
1 DE 1 UNSAM - SAN
MARTÍN****AÑO**Proyecto
Habilitación **2016**
DESTINOPrincipal
secundario **EDUCACIÓN**
UBICACIÓNdirección AV. 25 DE MAYO ENTRE M.
IRIGOYEN Y FRANCIA
Ciudad SAN MARTÍN
Provincia BUENOS AIRES
coordenadas -34.578916, -58.527192**DIMENSIÓN**Sup. cubierta 815 M²
Sup. parcela**PROYECTISTA**Estudio
ciudad DPRO Arquitectos**FUENTE**

Tipo PÁG. WEB

denominación <https://domoarq.com/portfolio/sala-de-danzas-unsambanco-unsam-01-1/>

Nº / fecha



FADU

UNL

PROYECTO DE INVESTIGACIÓN - CONVOCATORIA CAI+D 2011- CÓDIGO DEL PROYECTO: 50120110100184

ARQUITECTURA Y ESTADO ENTRE 2003 Y 2011 EQUIPAMIENTOS SOCIALES Y ESPACIO PÚBLICO EN CIUDADES ARGENTINAS

PROGRAMA TERRITORIO, CIUDAD Y ARQUITECTURA. PERSPECTIVAS CULTURALES

DENOMINACIÓN**235**
1 DE 1
**PARQUE EDUCATIVO
LA CARCOVA – SAN
MARTÍN****AÑO**Proyecto
Habilitación **2020****DESTINO**Principal
secundario **EDUCACIÓN
RECREACIÓN****UBICACIÓN**dirección **FRAY LUIS BELTRÁN 2117**
Ciudad **SAN MARTÍN**
Provincia **BUENOS AIRES**
coordenadas **-34.5226971,-58.5770893****DIMENSIÓN**Sup. cubierta
Sup. parcela**PROYECTISTA**

Estudio Taller de Experimentación Proyectual /TEP y Laboratorio de Experimentación Tecnológica /LET (IA-UNSAM, Argentina), Taller a77 (FADU-UBA, Argentina), Cátedra Walter Gropius (FADU,UBA - DAAD), Matéricos Periféricos de (FAPyD- Universidad Nacional de Rosario, Argentina), Laboratorio de Dispositivos (FAUD-Universidad Nacional de Córdoba, Argentina) con las Cátedras SuE y IRGE (Universidad de Stuttgart, Alemania); y cuenta con el apoyo económico brindado por la cooperación de DAAD (Servicio Alemán de Intercambio Académico), de la Fundación STO y de la ONG Aktion Palca de Alemania.

ciudad

FUENTETipo **PÁG. WEB**denominación **<https://arqa.com/arquitectura/proyecto-colectivo-para-el-parque-publico-educativo-la-carcova.html>**Nº / fecha **2020**

FADU

UNL

PROYECTO DE INVESTIGACIÓN - CONVOCATORIA CAI+D 2011- CÓDIGO DEL PROYECTO: 50120110100184

ARQUITECTURA Y ESTADO ENTRE 2003 Y 2011 EQUIPAMIENTOS SOCIALES Y ESPACIO PÚBLICO EN CIUDADES ARGENTINAS

PROGRAMA TERRITORIO, CIUDAD Y ARQUITECTURA. PERSPECTIVAS CULTURALES

DENOMINACIÓN

236 **SANITARIOS**
1 DE 1 **PÚBLICOS PARQUE**
NACIONAL LA
BANDERA - ROSARIO

AÑO

Proyecto
 Habilitación **2013**

DESTINO

Principal
 secundario **CULTURAL**
RECREACIÓN

UBICACIÓN

dirección AV. BELGRANO 500
 Ciudad ROSARIO
 Provincia SANTA FE
 coordenadas -32.9462486,-60.6297539

DIMENSIÓN


Sup. cubierta 100
 Sup. parcela

PROYECTISTA

Estudio Dirección de Proyectos de
 Arquitectura Secretaría de Obras
 Públicas Municipalidad de Rosario
 ciudad ROSARIO

FUENTE

Tipo PÁG. WEB
 denominación <https://arqa.com/arquitectura/sanitarios-publicos-parque-nacional-la-bandera.html>
 N° / fecha 2014



FADU

UNL

PROYECTO DE INVESTIGACIÓN - CONVOCATORIA CAI+D 2011- CÓDIGO DEL PROYECTO: 50120110100184

ARQUITECTURA Y ESTADO ENTRE 2003 Y 2011 EQUIPAMIENTOS SOCIALES Y ESPACIO PÚBLICO EN CIUDADES ARGENTINAS

PROGRAMA TERRITORIO, CIUDAD Y ARQUITECTURA. PERSPECTIVAS CULTURALES

DENOMINACIÓN**237**
1 DE 1
**LEGISLATURA DE
NEUQUÉN –
NEUQUÉN****AÑO**Proyecto
Habilitación **2012****DESTINO**Principal
secundario **LEGISLACIÓN****UBICACIÓN**dirección DR. LUIS FEDERICO LELOIR 810
Ciudad NEUQUÉN
Provincia NEUQUÉN
coordenadas -38.941332,-68.046643**DIMENSIÓN**Sup. cubierta 18000
Sup. parcela**PROYECTISTA**Estudio Dirección Provincial de Arquitectura
ciudad de Neuquén
NEUQUÉN**FUENTE**

Tipo PÁG. WEB

denominación <https://mocchiola.com.ar/honorable-legislatura-de-neuquen/>

Nº / fecha



FADU

UNL

PROYECTO DE INVESTIGACIÓN - CONVOCATORIA CAI+D 2011- CÓDIGO DEL PROYECTO: 50120110100184

ARQUITECTURA Y ESTADO ENTRE 2003 Y 2011 EQUIPAMIENTOS SOCIALES Y ESPACIO PÚBLICO EN CIUDADES ARGENTINAS

PROGRAMA TERRITORIO, CIUDAD Y ARQUITECTURA. PERSPECTIVAS CULTURALES

DENOMINACIÓN

238
1 DE 1

FABRICA - CENTRO DE DISEÑO E INNOVACIÓN – VILLA MARTELLI

AÑO

Proyecto
Habilitación **2016**

DESTINO

Principal
secundario **EDUCACIÓN
RECREACIÓN**

UBICACIÓN

dirección **SAN JUAN BAUTISTA DE LA
SALLE 4365**
Ciudad **VILLA MARTELLI**
Provincia **BUENOS AIRES**
coordenadas **-34.558611, -58.511389**

DIMENSIÓN


Sup. cubierta **770**
Sup. parcela

PROYECTISTA

Estudio **GRUBA. Constanza Nuñez, Gabriel
Pires Mateus**
ciudad **CIUDAD AUTÓNOMA DE BUENOS
AIRES**

FUENTE

Tipo **PÁG. WEB**
denominación **<https://www.gruba.com.ar/fabrica>**
N° / fecha



FADU

UNL

PROYECTO DE INVESTIGACIÓN - CONVOCATORIA CAI+D 2011- CÓDIGO DEL PROYECTO: 50120110100184

ARQUITECTURA Y ESTADO ENTRE 2003 Y 2011 EQUIPAMIENTOS SOCIALES Y ESPACIO PÚBLICO EN CIUDADES ARGENTINAS

PROGRAMA TERRITORIO, CIUDAD Y ARQUITECTURA. PERSPECTIVAS CULTURALES

DENOMINACIÓN

239 **NATATORIO**
1 DE 1 **MUNICIPAL - SAN**
MARTÍN

AÑO

Proyecto **2014**
Habilitación **2015**

DESTINO

Principal **DEPORTE**
secundario **RECREACIÓN**

UBICACIÓN

dirección **AV. BRIGADIER JUAN MARTÍN**
DE ROSAS Y 9 DE JULIO
Ciudad **SAN MARTÍN**
Provincia **BUENOS AIRES**
coordenadas **-34.5480426,-58.5825504**

DIMENSIÓN

Sup. cubierta **2100**
Sup. parcela **4500**

PROYECTISTA

Estudio **Secretaría de Obras y Servicios**
Públicos del Partido de San Martín
ciudad **SAN MARTÍN**

FUENTE

Tipo **PÁG. WEB**
denominación **<https://arqa.com/arquitectura/natatorio-municipal-de-san-martin.html>**
Nº / fecha **2015**



FADU

UNL

PROYECTO DE INVESTIGACIÓN - CONVOCATORIA CAI+D 2011- CÓDIGO DEL PROYECTO: 50120110100184

ARQUITECTURA Y ESTADO ENTRE 2003 Y 2011 EQUIPAMIENTOS SOCIALES Y ESPACIO PÚBLICO EN CIUDADES ARGENTINAS

PROGRAMA TERRITORIO, CIUDAD Y ARQUITECTURA. PERSPECTIVAS CULTURALES

DENOMINACIÓN

240
1 DE 1
**EDIFICIO
"CERO+INFINITO"
UBA – CABA**

AÑO

Proyecto
Habilitación **2015**

DESTINO

Principal
secundario **EDUCACIÓN
INVESTIGACIÓN**

UBICACIÓN

dirección
Ciudad **CIUDAD UNIVERSITARIA UBA
CIUDAD AUTÓNOMA DE BUENOS
AIRES**

Provincia
coordenadas **-34.5439742,-58.4403299**

DIMENSIÓN

Sup. cubierta
Sup. parcela **17200**

PROYECTISTA

Estudio
ciudad **Rafael Viñoly
CIUDAD AUTÓNOMA DE BUENOS
AIRES**

FUENTE

Tipo **PÁG. WEB**

denominación **[https://www.argentina.gob.ar/noticias/
cero-infinito-un-edificio-emblematico-
para-las-ciencias-0](https://www.argentina.gob.ar/noticias/cero-infinito-un-edificio-emblematico-para-las-ciencias-0)**

Nº / fecha **2019**



FADU

UNL

PROYECTO DE INVESTIGACIÓN - CONVOCATORIA CAI+D 2011- CÓDIGO DEL PROYECTO: 50120110100184

ARQUITECTURA Y ESTADO ENTRE 2003 Y 2011 EQUIPAMIENTOS SOCIALES Y ESPACIO PÚBLICO EN CIUDADES ARGENTINAS

PROGRAMA TERRITORIO, CIUDAD Y ARQUITECTURA. PERSPECTIVAS CULTURALES

DENOMINACIÓN

241
1 DE 1
CENTRO DE INVESTIGACIONES GEOLÓGICAS - LA PLATA

AÑO

Proyecto
Habilitación **2015**

DESTINO

Principal
secundario **EDUCACIÓN INVESTIGACIÓN**

UBICACIÓN

dirección **DIAGONAL 113 Y 64**
Ciudad **LA PLATA**
Provincia **BUENOS AIRES**
coordenadas **-34.912953,-57.9255069**

DIMENSIÓN

Sup. cubierta **2640**
Sup. parcela

PROYECTISTA

Estudio
ciudad

FUENTE

Tipo **PÁG. WEB**
denominación **<https://www.cfkargentina.com/inauguramos-el-nuevo-edificio-del-centro-de-investigaciones-geologicas-de-la-plata-cig-conicet-unlp/>**
Nº / fecha **2015**



FADU

UNL

PROYECTO DE INVESTIGACIÓN - CONVOCATORIA CAI+D 2011- CÓDIGO DEL PROYECTO: 50120110100184

ARQUITECTURA Y ESTADO ENTRE 2003 Y 2011 EQUIPAMIENTOS SOCIALES Y ESPACIO PÚBLICO EN CIUDADES ARGENTINAS

PROGRAMA TERRITORIO, CIUDAD Y ARQUITECTURA. PERSPECTIVAS CULTURALES

DENOMINACIÓN

242 **PALACIO CANALS -**
1 DE 1 **NUEVA SEDE IAPOS**
- ROSARIO

AÑO

Proyecto **2012**
 Habilitación **2014**

DESTINO

Principal **ADMINISTRACIÓN**
 secundario

UBICACIÓN

dirección RIOJA 2051
 Ciudad ROSARIO
 Provincia SANTA FE
 coordenadas -32.945654,-60.6518414,18

DIMENSIÓN

Sup. cubierta 950
 Sup. parcela

PROYECTISTA

Estudio Unidad de Proyectos, Ministerio de
 Obras Públicas, Gobierno de Santa
 Fe
 ciudad ROSARIO

FUENTE

Tipo PÁG. WEB

denominación <https://arqa.com/arquitectura/recuperacion-palacio-canals-nueva-sede-ia-pos-rosario.html>

Nº / fecha 2017



FADU

UNL

PROYECTO DE INVESTIGACIÓN - CONVOCATORIA CAI+D 2011- CÓDIGO DEL PROYECTO: 50120110100184

ARQUITECTURA Y ESTADO ENTRE 2003 Y 2011 EQUIPAMIENTOS SOCIALES Y ESPACIO PÚBLICO EN CIUDADES ARGENTINAS

PROGRAMA TERRITORIO, CIUDAD Y ARQUITECTURA. PERSPECTIVAS CULTURALES

DENOMINACIÓN**243**

1 DE 1

**ESTADIO ÚNICO -
VILLA MERCEDES****AÑO**Proyecto
Habilitación **2017****DESTINO**Principal
secundario **DEPORTE
CULTURAL****UBICACIÓN**dirección RUTA COSTANERA-SUR 475
Ciudad VILLA MERCEDES
Provincia SAN LUIS
coordenadas -33.6851153,-65.4953193**DIMENSIÓN**Sup. cubierta 7140
Sup. parcela**PROYECTISTA**Estudio
ciudad Arq. Esteban Bondone
CÓRDOBA**FUENTE**

Tipo PÁG. WEB

denominación https://es.wikipedia.org/wiki/Estadio_Único_de_Villa_Mercedes

N° / fecha



FADU

UNL

PROYECTO DE INVESTIGACIÓN - CONVOCATORIA CAI+D 2011- CÓDIGO DEL PROYECTO: 50120110100184

ARQUITECTURA Y ESTADO ENTRE 2003 Y 2011 EQUIPAMIENTOS SOCIALES Y ESPACIO PÚBLICO EN CIUDADES ARGENTINAS

PROGRAMA TERRITORIO, CIUDAD Y ARQUITECTURA. PERSPECTIVAS CULTURALES

DENOMINACIÓN**244** **CENTRO AMBIENTAL ANCHIPURAC - RIVADAVIA**

1 DE 1

AÑOProyecto
Habilitación **2019****DESTINO**Principal
secundario **EDUCACIÓN
INVESTIGACIÓN****UBICACIÓN**dirección CALLE 5 Y PELLEGRINI
Ciudad RIVADAVIA
Provincia SAN JUAN
coordenadas -31.6022369,-68.6580727**DIMENSIÓN**Sup. cubierta 4000
Sup. parcela**PROYECTISTA**Estudio
ciudad**FUENTE**Tipo PÁG. WEB
denominación <https://www.anchipurac.com/home>
N° / fecha

FADU

UNL

PROYECTO DE INVESTIGACIÓN - CONVOCATORIA CAI+D 2011- CÓDIGO DEL PROYECTO: 50120110100184

ARQUITECTURA Y ESTADO ENTRE 2003 Y 2011 EQUIPAMIENTOS SOCIALES Y ESPACIO PÚBLICO EN CIUDADES ARGENTINAS

PROGRAMA TERRITORIO, CIUDAD Y ARQUITECTURA. PERSPECTIVAS CULTURALES

DENOMINACIÓN**245 PASEO DEL BAJO – CABA**

1 DE 1

AÑOProyecto
Habilitación **2019****DESTINO**Principal
secundario **TRANSPORTE****UBICACIÓN**dirección
Ciudad CIUDAD AUTÓNOMA DE BUENOS
AIRES
Provincia CIUDAD AUTÓNOMA DE BUENOS
AIRES
coordenadas -34.5991699,-58.3704434,17**DIMENSIÓN**Sup. cubierta
Sup. parcela 7,1 km.**PROYECTISTA**Estudio Secretaría de Desarrollo Urbano de
ciudad CABA.**FUENTE**Tipo PÁG. WEB
denominación https://www.plataformaarquitectura.cl/cl/917941/se-inaugura-el-paseo-del-bajo-en-buenos-aires?ad_medium=gallery
N° / fecha 2019

FADU

UNL

PROYECTO DE INVESTIGACIÓN - CONVOCATORIA CAI+D 2011- CÓDIGO DEL PROYECTO: 50120110100184

ARQUITECTURA Y ESTADO ENTRE 2003 Y 2011 EQUIPAMIENTOS SOCIALES Y ESPACIO PÚBLICO EN CIUDADES ARGENTINAS

PROGRAMA TERRITORIO, CIUDAD Y ARQUITECTURA. PERSPECTIVAS CULTURALES

DENOMINACIÓN**246 PLAZA HOUSSAY -
1 DE 1 CABA****AÑO**Proyecto
Habilitación **2019****DESTINO**Principal
secundario **COMERCIO
RECREACIÓN****UBICACIÓN**dirección AV. CÓRDOBA 2100
Ciudad CIUDAD AUTÓNOMA DE BUENOS
AIRES
Provincia CIUDAD AUTÓNOMA DE BUENOS
AIRES
coordenadas -34.5992246,-58.3986001**DIMENSIÓN**Sup. cubierta 20710
Sup. parcela**PROYECTISTA**Estudio Secretaría de Desarrollo Urbano de
ciudad CABA.**FUENTE**Tipo PÁG. WEB
denominación <https://www.plataformaarquitectura.cl/cl/921566/reabre-plaza-houssay-en-buenos-aires>
N° / fecha 2019

FADU

UNL

PROYECTO DE INVESTIGACIÓN - CONVOCATORIA CAI+D 2011- CÓDIGO DEL PROYECTO: 50120110100184

ARQUITECTURA Y ESTADO ENTRE 2003 Y 2011 EQUIPAMIENTOS SOCIALES Y ESPACIO PÚBLICO EN CIUDADES ARGENTINAS


PROGRAMA TERRITORIO, CIUDAD Y ARQUITECTURA. PERSPECTIVAS CULTURALES

DENOMINACIÓN**247**
1 DE 1
**LEGISLATURA DE
CÓRDOBA -
CÓRDOBA****AÑO**Proyecto
Habilitación **2019****DESTINO**Principal
secundario **LEGISLACIÓN****UBICACIÓN**dirección AV. EMILIO OLMOS 606
Ciudad CÓRDOBA
Provincia CÓRDOBA
coordenadas -31.4164616,-64.1771739**DIMENSIÓN**Sup. cubierta 12000
Sup. parcela**PROYECTISTA**Estudio Morini Arquitectos (Lucio Morini -
Sara Gramática - Jorge Morini)
ciudad CÓRDOBA**FUENTE**

Tipo PÁG. WEB

denominación https://www.clarin.com/arq/trucos-opticos-legislatura-cordoba_0_dhLRD7eHa.html

Nº / fecha 2020



FADU

UNL

PROYECTO DE INVESTIGACIÓN - CONVOCATORIA CAI+D 2011- CÓDIGO DEL PROYECTO: 50120110100184

ARQUITECTURA Y ESTADO ENTRE 2003 Y 2011 EQUIPAMIENTOS SOCIALES Y ESPACIO PÚBLICO EN CIUDADES ARGENTINAS

PROGRAMA TERRITORIO, CIUDAD Y ARQUITECTURA. PERSPECTIVAS CULTURALES

DENOMINACIÓN

248 **CENTRO DE
MEDICINA NUCLEAR
- ORO VERDE**

1 DE 1

AÑO

Proyecto
Habilitación **2015**

DESTINO

Principal
secundario **SALUD**

UBICACIÓN

dirección **CAMINO DE LA CUCHILLA 595**
Ciudad **ORO VERDE**
Provincia **ENTRE RIOS**
coordenadas **-31.8021219,-60.5130018**

DIMENSIÓN

Sup. cubierta **3500**
Sup. parcela

PROYECTISTA

Estudio
ciudad

FUENTE

Tipo **PÁG. WEB**
denominación **<https://www.cfkargentina.com/entre-rios-inauguramos-el-centro-de-medicina-nuclear-oro-verde/>**
N° / fecha **2015**



FADU

UNL

PROYECTO DE INVESTIGACIÓN - CONVOCATORIA CAI+D 2011- CÓDIGO DEL PROYECTO: 50120110100184

ARQUITECTURA Y ESTADO ENTRE 2003 Y 2011 EQUIPAMIENTOS SOCIALES Y ESPACIO PÚBLICO EN CIUDADES ARGENTINAS

PROGRAMA TERRITORIO, CIUDAD Y ARQUITECTURA. PERSPECTIVAS CULTURALES

DENOMINACIÓN

249 **NATATORIO**
1 DE 1 **PÚBLICO BARRIAL -**
RIO GALLEGOS

AÑO

Proyecto
 Habilitación **2015**

DESTINO

Principal
 secundario **DEPORTE**
RECREACIÓN

UBICACIÓN

dirección LA ESPERANZA 2150
 Ciudad RIO GALLEGOS
 Provincia SANTA CRUZ
 coordenadas -51.6437629,-69.2267129

DIMENSIÓN

Sup. cubierta 7580
 Sup. parcela

PROYECTISTA

Estudio
 ciudad

FUENTE

Tipo PÁG. WEB
 denominación <https://www.cfkargentina.com/cristina-kirchner-inauguracion-primer-natatorio-publico-barrial-de-rio-gallegos/>
 N° / fecha 2015



FADU

UNL


PROYECTO DE INVESTIGACIÓN - CONVOCATORIA CAI+D 2011- CÓDIGO DEL PROYECTO: 50120110100184

ARQUITECTURA Y ESTADO ENTRE 2003 Y 2011 EQUIPAMIENTOS SOCIALES Y ESPACIO PÚBLICO EN CIUDADES ARGENTINAS

PROGRAMA TERRITORIO, CIUDAD Y ARQUITECTURA. PERSPECTIVAS CULTURALES

DENOMINACIÓN**250 ESTACIÓN ROSARIO SUR – ROSARIO**

1 DE 1

AÑOProyecto
Habilitación **2015****DESTINO**Principal
secundario **TRANSPORTE
COMERCIO****UBICACIÓN**dirección **SAN MARTÍN 6230**
Ciudad **ROSARIO**
Provincia **SANTA FE**
coordenadas **-33.0091665,-60.6503932****DIMENSIÓN**Sup. cubierta **1200**
Sup. parcela**PROYECTISTA**Estudio
ciudad**FUENTE**Tipo **PÁG. WEB**denominación **<https://www.cfkargentina.com/inauguramos-la-estacion-rosario-sur-de-la-linea-mitre/>**Nº / fecha **2015**

FADU

UNL

PROYECTO DE INVESTIGACIÓN - CONVOCATORIA CAI+D 2011- CÓDIGO DEL PROYECTO: 50120110100184

ARQUITECTURA Y ESTADO ENTRE 2003 Y 2011 EQUIPAMIENTOS SOCIALES Y ESPACIO PÚBLICO EN CIUDADES ARGENTINAS

PROGRAMA TERRITORIO, CIUDAD Y ARQUITECTURA. PERSPECTIVAS CULTURALES

DENOMINACIÓN

251
1 DE 1

INSTITUTO DE INVESTIGACIONES ECONÓMICAS Y SOCIALES DEL SUR - BAHÍA BLANCA

AÑO

Proyecto
Habilitación **2015**

DESTINO

Principal
secundario **INVESTIGACIÓN EDUCACIÓN**

UBICACIÓN

dirección SAN ANDRÉS 800
Ciudad BAHÍA BLANCA
Provincia BUENOS AIRES
coordenadas -38.695226,-62.2522183

DIMENSIÓN

Sup. cubierta 1637
Sup. parcela

PROYECTISTA

Estudio Dirección General de Construcciones
ciudad - CONICET

FUENTE

Tipo PÁG. WEB
denominación <https://www.cfkargentina.com/inauguramos-el-instituto-de-investigaciones-economicas-y-sociales-del-sur-en-bahia-blanca-conicet/>
Nº / fecha 2015



DENOMINACIÓN

252 **COMPLEJO JUAN FELIPE IBARRA - SANTIAGO DEL ESTERO**
1 DE 1

AÑO

Proyecto
Habilitación **2014**

DESTINO

Principal
secundario **ADMINISTRACIÓN PÚBLICA**

UBICACIÓN

dirección AV. BELGRANO SUR 600
Ciudad SANTIAGO DEL ESTERO
Provincia SANTIAGO DEL ESTERO
coordenadas -27.7893313,-64.2600805

DIMENSIÓN

Sup. cubierta 26231
Sup. parcela

PROYECTISTA

Estudio Estudio San Martín -Lonné (Arqs. Diego Félix San Martín, Martín Lonné, Félix San Martín, Santiago Corral)

ciudad

FUENTE

Tipo PÁG. WEB

denominación https://www.clarin.com/arquitectura/rgullo-santiagueno_0_S1gf6uDQx.html

Nº / fecha 2015



FADU

UNL

PROYECTO DE INVESTIGACIÓN - CONVOCATORIA CAI+D 2011- CÓDIGO DEL PROYECTO: 50120110100184

ARQUITECTURA Y ESTADO ENTRE 2003 Y 2011 EQUIPAMIENTOS SOCIALES Y ESPACIO PÚBLICO EN CIUDADES ARGENTINAS

PROGRAMA TERRITORIO, CIUDAD Y ARQUITECTURA. PERSPECTIVAS CULTURALES

DENOMINACIÓN

253
1 DE 1
AEROPUERTO DE JUJUY DR. HORACIO GUZMÁN - SAN SALVADOR DE JUJUY

AÑO

Proyecto
Habilitación **2019**

DESTINO

Principal
secundario **TRANSPORTE**

UBICACIÓN

dirección RUTA PROVINCIAL 66
Ciudad PERICO
Provincia JUJUY
coordenadas -24.3860422,-65.0938354

DIMENSIÓN


Sup. cubierta 9000
Sup. parcela

PROYECTISTA

Estudio
ciudad

FUENTE

Tipo PÁG. WEB
denominación <https://injujuy.info/nota-principal/jujuy-al-mundo-inauguran-la-obra-de-renovacion-del-aeropuerto-dr-horacio-guzman>
N° / fecha 2019



FADU

UNL

PROYECTO DE INVESTIGACIÓN - CONVOCATORIA CAI+D 2011- CÓDIGO DEL PROYECTO: 50120110100184

ARQUITECTURA Y ESTADO ENTRE 2003 Y 2011 EQUIPAMIENTOS SOCIALES Y ESPACIO PÚBLICO EN CIUDADES ARGENTINAS

PROGRAMA TERRITORIO, CIUDAD Y ARQUITECTURA. PERSPECTIVAS CULTURALES

DENOMINACIÓN

254 **ESTACIÓN**
1 DE 1 **BELGRANO C –**
CABA

AÑO

Proyecto
Habilitación **2019**

DESTINO

Principal
secundario **TRANSPORTE**

UBICACIÓN

dirección AV. VIRREY VÉRTIZ 2049
Ciudad CIUDAD AUTÓNOMA DE BUENOS
AIRES
Provincia CIUDAD AUTÓNOMA DE BUENOS
AIRES
coordenadas -34.5585893,-58.4494088

DIMENSIÓN

Sup. cubierta
Sup. parcela

PROYECTISTA

Estudio Ministerio de Desarrollo Urbano y
Transporte de la Ciudad Autónoma
de Buenos Aires
ciudad CIUDAD AUTÓNOMA DE BUENOS
AIRES

FUENTE

Tipo PÁG. WEB
denominación <https://www.buenosaires.gob.ar/desarrollourbano/desarrollo/viaducto-mitre>
Nº / fecha



FADU

UNL

PROYECTO DE INVESTIGACIÓN - CONVOCATORIA CAI+D 2011- CÓDIGO DEL PROYECTO: 50120110100184

ARQUITECTURA Y ESTADO ENTRE 2003 Y 2011 EQUIPAMIENTOS SOCIALES Y ESPACIO PÚBLICO EN CIUDADES ARGENTINAS

PROGRAMA TERRITORIO, CIUDAD Y ARQUITECTURA. PERSPECTIVAS CULTURALES

DENOMINACIÓN**255** **Parque del Bajo –**
1 DE 1 **CABA****AÑO**Proyecto
Habilitación **2019****DESTINO**Principal
secundario **ESPACIO VERDE**
RECREACIÓN**UBICACIÓN**dirección AV. EDUARDO MADERO 174
Ciudad CIUDAD AUTÓNOMA DE BUENOS
AIRES
Provincia CIUDAD AUTÓNOMA DE BUENOS
AIRES
coordenadas -34.6059293,-58.3689265**DIMENSIÓN**Sup. cubierta
Sup. parcela 102000**PROYECTISTA**Estudio Ministerio de Desarrollo Urbano y
Transporte de la Ciudad Autónoma
de Buenos Aires
ciudad CIUDAD AUTÓNOMA DE BUENOS
AIRES**FUENTE**

Tipo PÁG. WEB

denominación <https://www.buenosaires.gob.ar/desarrollourbano/desarrollo/parque-del-bajo>

Nº / fecha



FADU

UNL

PROYECTO DE INVESTIGACIÓN - CONVOCATORIA CAI+D 2011- CÓDIGO DEL PROYECTO: 50120110100184

ARQUITECTURA Y ESTADO ENTRE 2003 Y 2011 EQUIPAMIENTOS SOCIALES Y ESPACIO PÚBLICO EN CIUDADES ARGENTINAS

PROGRAMA TERRITORIO, CIUDAD Y ARQUITECTURA. PERSPECTIVAS CULTURALES

DENOMINACIÓN**256 UCACYT - UCA -
1 DE 1 CABA****AÑO**Proyecto
Habilitación **2009****DESTINO**Principal
secundario **EDUCACIÓN****UBICACIÓN**dirección AV. ALICIA MOREAU DE JUSTO
1606Ciudad CIUDAD AUTÓNOMA DE BUENOS
AIRESProvincia CIUDAD AUTÓNOMA DE BUENOS
AIRES


coordenadas -34.616573,-58.3675898

DIMENSIÓNSup. cubierta 2100
Sup. parcela**PROYECTISTA**Estudio ciudad Estudio Urgell Penedo Urgell
CIUDAD AUTÓNOMA DE BUENOS
AIRES**FUENTE**

Tipo PÁG. WEB

denominación [https://www.arquimaster.com.ar/espe
ciales/nota_ucacyt.htm](https://www.arquimaster.com.ar/especiales/nota_ucacyt.htm)

Nº / fecha



FADU

UNL

PROYECTO DE INVESTIGACIÓN - CONVOCATORIA CAI+D 2011- CÓDIGO DEL PROYECTO: 50120110100184

ARQUITECTURA Y ESTADO ENTRE 2003 Y 2011 EQUIPAMIENTOS SOCIALES Y ESPACIO PÚBLICO EN CIUDADES ARGENTINAS

PROGRAMA TERRITORIO, CIUDAD Y ARQUITECTURA. PERSPECTIVAS CULTURALES

DENOMINACIÓN**257 PARQUE DE LA ESTACIÓN – CABA**

1 DE 1

AÑOProyecto
Habilitación **2019****DESTINO**Principal
secundario **ESPACIO VERDE
RECREACIÓN****UBICACIÓN**dirección PRES. TTE. GRAL. JUAN
DOMINGO PERÓN 3326
Ciudad CIUDAD AUTÓNOMA DE BUENOS
AIRES
Provincia CIUDAD AUTÓNOMA DE BUENOS
AIRES
coordenadas -34.6072834,-58.4129636**DIMENSIÓN**Sup. cubierta 5230 M2
Sup. parcela**PROYECTISTA**Estudio Subsecretaría de Proyectos del
Ministerio de Desarrollo Urbano y
Transporte
ciudad CIUDAD AUTÓNOMA DE BUENOS
AIRES**FUENTE**Tipo PÁG. WEB
denominación https://www.plataformaarquitectura.cl/cl/924558/parque-de-la-estacion-gobierno-de-la-ciudad-autonoma-de-buenos-aires?ad_medium=gallery
Nº / fecha 2019

FADU

UNL

PROYECTO DE INVESTIGACIÓN - CONVOCATORIA CAI+D 2011- CÓDIGO DEL PROYECTO: 50120110100184

ARQUITECTURA Y ESTADO ENTRE 2003 Y 2011 EQUIPAMIENTOS SOCIALES Y ESPACIO PÚBLICO EN CIUDADES ARGENTINAS

PROGRAMA TERRITORIO, CIUDAD Y ARQUITECTURA. PERSPECTIVAS CULTURALES

DENOMINACIÓN

258
1 DE 1

**MINISTERIO DE
DESARROLLO
HUMANO Y HÁBITAT
- CABA**

AÑO

Proyecto
Habilitación **2020**

DESTINO

Principal
secundario **ADMINISTRACIÓN PÚBLICA
RECREACIÓN**

UBICACIÓN

dirección AV. PIEDRA BUENA 3280
Ciudad CIUDAD AUTÓNOMA DE BUENOS
AIRES
Provincia CIUDAD AUTÓNOMA DE BUENOS
AIRES
coordenadas -34.6715677,-58.4939873

DIMENSIÓN

Sup. cubierta 210000 M2
Sup. parcela

PROYECTISTA

Estudio Dirección General de Proyectos de
Arquitectura del Ministerio de
Desarrollo Urbano y Transporte.
ciudad CIUDAD AUTÓNOMA DE BUENOS
AIRES

FUENTE

Tipo PÁG. WEB

denominación <https://www.plataformaarquitectura.cl/cl/948199/todas-las-ciudades-deben-transformar-sus-elefantes-blancos>

Nº / fecha 2020



FADU

UNL

PROYECTO DE INVESTIGACIÓN - CONVOCATORIA CAI+D 2011- CÓDIGO DEL PROYECTO: 50120110100184

ARQUITECTURA Y ESTADO ENTRE 2003 Y 2011 EQUIPAMIENTOS SOCIALES Y ESPACIO PÚBLICO EN CIUDADES ARGENTINAS

PROGRAMA TERRITORIO, CIUDAD Y ARQUITECTURA. PERSPECTIVAS CULTURALES

DENOMINACIÓN**259 PASEO DE LA COSTANERA – CABA**
1 DE 1**AÑO**Proyecto
Habilitación **2019****DESTINO**Principal
secundario **ESPACIO VERDE
RECREACIÓN****UBICACIÓN**dirección AV. RAFAEL OBLIGADO –
COSTANERA 80
Ciudad CIUDAD AUTÓNOMA DE BUENOS
AIRES
Provincia CIUDAD AUTÓNOMA DE BUENOS
AIRES
coordenadas -34.5586151,-58.4117653**DIMENSIÓN**Sup. cubierta
Sup. parcela 30541 M2**PROYECTISTA**Estudio
ciudad**FUENTE**Tipo PÁG. WEB
denominación <https://www.buenosaires.gov.ar/laciudad/noticias/la-ciudad-celebra-el-nuevo-paseo-de-la-costanera-con-juegos-y-actividades-para>
Nº / fecha 2019

FADU

UNL

PROYECTO DE INVESTIGACIÓN - CONVOCATORIA CAI+D 2011- CÓDIGO DEL PROYECTO: 50120110100184

ARQUITECTURA Y ESTADO ENTRE 2003 Y 2011 EQUIPAMIENTOS SOCIALES Y ESPACIO PÚBLICO EN CIUDADES ARGENTINAS

PROGRAMA TERRITORIO, CIUDAD Y ARQUITECTURA. PERSPECTIVAS CULTURALES

DENOMINACIÓN**260 POLO EDUCATIVO
1 DE 1 MUGICA - CABA****AÑO**Proyecto
Habilitación **2019****DESTINO**Principal
secundario **EDUCACIÓN****UBICACIÓN**dirección LETONIA 100
Ciudad CIUDAD AUTÓNOMA DE BUENOS
AIRES
Provincia CIUDAD AUTÓNOMA DE BUENOS
AIRES
coordenadas -34.586956,-58.3698655**DIMENSIÓN**Sup. cubierta 22000 M2
Sup. parcela**PROYECTISTA**Estudio Estudio Unoencinco Arquitectos /
Estudio Circular
ciudad CIUDAD AUTÓNOMA DE BUENOS
AIRES**FUENTE**Tipo PÁG. WEB
denominación <https://arqa.com/arquitectura/polo-educativo-mugica.html>
N° / fecha 2019

FADU

UNL

PROYECTO DE INVESTIGACIÓN - CONVOCATORIA CAI+D 2011- CÓDIGO DEL PROYECTO: 50120110100184

ARQUITECTURA Y ESTADO ENTRE 2003 Y 2011 EQUIPAMIENTOS SOCIALES Y ESPACIO PÚBLICO EN CIUDADES ARGENTINAS

PROGRAMA TERRITORIO, CIUDAD Y ARQUITECTURA. PERSPECTIVAS CULTURALES

DENOMINACIÓN**261 PALACIO LEZAMA - CABA**

1 DE 1

AÑOProyecto **2006**
Habilitación **2014****DESTINO**Principal **ADMINISTRACIÓN PÚBLICA**
secundario**UBICACIÓN**dirección AV. MARTÍN GARCÍA 344
Ciudad CIUDAD AUTÓNOMA DE BUENOS AIRES
Provincia CIUDAD AUTÓNOMA DE BUENOS AIRES
coordenadas -34.6287863,-58.3697271**DIMENSIÓN**Sup. cubierta 22000 M2
Sup. parcela**PROYECTISTA**Estudio ciudad Estudio Mc Cormack
CIUDAD AUTÓNOMA DE BUENOS AIRES**FUENTE**Tipo PÁG. WEB
denominación <https://www.mcca.com.ar/palacio-lezama-2/>
N° / fecha

DENOMINACIÓN

262
1 DE 1
PARQUE DE LA FLORA NATIVA CASA AMARILLA - BENITO QUINQUELA MARTÍN - CABA

AÑO

Proyecto
Habilitación **2006**

DESTINO

Principal
secundario **ESPACIO VERDE RECREACIÓN**

UBICACIÓN

dirección AV. IRALA 202
Ciudad CIUDAD AUTÓNOMA DE BUENOS AIRES
Provincia CIUDAD AUTÓNOMA DE BUENOS AIRES
coordenadas -34.6316362,-58.3676892

DIMENSIÓN

Sup. cubierta
Sup. parcela **3,5 HAS.**

PROYECTISTA

Estudio Diseño Participativo - Gobierno CABA, Fabio Márquez y vecinos.
ciudad CIUDAD AUTÓNOMA DE BUENOS AIRES

FUENTE

Tipo PÁG. WEB
denominación <https://arqa.com/arquitectura/paisaje-medioambiente/parque-de-la-flora-nativa-casa-amarilla.html>
N° / fecha 2006



FADU

UNL

PROYECTO DE INVESTIGACIÓN - CONVOCATORIA CAI+D 2011- CÓDIGO DEL PROYECTO: 50120110100184

ARQUITECTURA Y ESTADO ENTRE 2003 Y 2011 EQUIPAMIENTOS SOCIALES Y ESPACIO PÚBLICO EN CIUDADES ARGENTINAS

PROGRAMA TERRITORIO, CIUDAD Y ARQUITECTURA. PERSPECTIVAS CULTURALES

DENOMINACIÓN

263 **POLO EDUCATIVO**
1 DE 1 **MARÍA ELENA**
WALSH – CABA

AÑO

Proyecto
 Habilitación **2020**

DESTINO

Principal
 secundario **EDUCACIÓN**
ADMINISTRACIÓN PÚBLICA

UBICACIÓN

dirección CALLE 10 S/N
 Ciudad CIUDAD AUTÓNOMA DE BUENOS
 AIRES
 Provincia CIUDAD AUTÓNOMA DE BUENOS
 AIRES
 coordenadas -34.5822519,-58.3790222

DIMENSIÓN

Sup. cubierta 26000 M2
 Sup. parcela

PROYECTISTA

Estudio Arq. Fernando Alvarado, Arq. Javier
 Socolovsky
 ciudad CIUDAD AUTÓNOMA DE BUENOS
 AIRES

FUENTE

Tipo PÁG. WEB

denominación <https://www.portaldearquitectos.com/argentina/buenos-aires/obras/locales-oficinas/actual-otro/l-0189-007-arquidry-polo-educativo-maria-elena-walsh>

Nº / fecha 2020



FADU

UNL

PROYECTO DE INVESTIGACIÓN - CONVOCATORIA CAI+D 2011- CÓDIGO DEL PROYECTO: 50120110100184

ARQUITECTURA Y ESTADO ENTRE 2003 Y 2011 EQUIPAMIENTOS SOCIALES Y ESPACIO PÚBLICO EN CIUDADES ARGENTINAS

PROGRAMA TERRITORIO, CIUDAD Y ARQUITECTURA. PERSPECTIVAS CULTURALES

DENOMINACIÓN

**264 VIVIENDAS YPF -
BARRIO 31 – CABA**

1 DE 1

AÑO

Proyecto
Habilitación **2020**

DESTINO

Principal
secundario **RESIDENCIA ESPECIAL**

UBICACIÓN

dirección **CARLOS H. PERETTE ESQUINA
CALILEGUA**
Ciudad **CIUDAD AUTÓNOMA DE BUENOS
AIRES**
Provincia **CIUDAD AUTÓNOMA DE BUENOS
AIRES**
coordenadas **-34.5805957,-58.3823257**

DIMENSIÓN

Sup. cubierta
Sup. parcela

PROYECTISTA

Estudio
ciudad

FUENTE

Tipo **PÁG. WEB**
denominación **<https://www.buenosaires.gov.ar/jefaturadegabinete/integracion/noticias/ya-son-mas-de-700-las-familias>**

Nº / fecha



FADU

UNL

PROYECTO DE INVESTIGACIÓN - CONVOCATORIA CAI+D 2011- CÓDIGO DEL PROYECTO: 50120110100184

ARQUITECTURA Y ESTADO ENTRE 2003 Y 2011 EQUIPAMIENTOS SOCIALES Y ESPACIO PÚBLICO EN CIUDADES ARGENTINAS

PROGRAMA TERRITORIO, CIUDAD Y ARQUITECTURA. PERSPECTIVAS CULTURALES

DENOMINACIÓN**265 BANCO PROVINCIA
1 DE 1 NEUQUÉN -
NEUQUÉN****AÑO**Proyecto
Habilitación **2014****DESTINO**Principal
secundario **ADMINISTRACIÓN****UBICACIÓN**dirección INDEPENDENCIA 50
Ciudad NEUQUÉN
Provincia NEUQUÉN
coordenadas -38.9547019,-68.0591276**DIMENSIÓN**Sup. cubierta 12372 M2
Sup. parcela**PROYECTISTA**Estudio
ciudad DINAMO ARQUITECTURA
NEUQUÉN**FUENTE**Tipo PÁG. WEB
denominación <https://arqa.com/arquitectura/nueva-sede-bpn.html>
N° / fecha 2019

FADU

UNL

PROYECTO DE INVESTIGACIÓN - CONVOCATORIA CAI+D 2011- CÓDIGO DEL PROYECTO: 50120110100184

ARQUITECTURA Y ESTADO ENTRE 2003 Y 2011 EQUIPAMIENTOS SOCIALES Y ESPACIO PÚBLICO EN CIUDADES ARGENTINAS

PROGRAMA TERRITORIO, CIUDAD Y ARQUITECTURA. PERSPECTIVAS CULTURALES

DENOMINACIÓN

266 **TERMINAL DE**
1 DE 1 **ÓMNIBUS DE SAN**
SALVADOR DE
JUJUY - SAN
SALVADOR DE
JUJUY

AÑO

Proyecto
 Habilitación **2014**

DESTINO

Principal
 secundario **TRANSPORTE**

UBICACIÓN

dirección RUTA 9 S/N
 Ciudad SAN SALVADOR DE JUJUY
 Provincia JUJUY
 coordenadas -24.2216111,-65.2728238

DIMENSIÓN


Sup. cubierta 14000 M2
 Sup. parcela

PROYECTISTA

Estudio
 ciudad

FUENTE

Tipo PÁG. WEB
 denominación <https://www.cfkargentina.com/nueva-terminal-de-omnibus-de-san-salvador-de-jujuy/>
 N° / fecha 2014



FADU

UNL

PROYECTO DE INVESTIGACIÓN - CONVOCATORIA CAI+D 2011- CÓDIGO DEL PROYECTO: 50120110100184

ARQUITECTURA Y ESTADO ENTRE 2003 Y 2011 EQUIPAMIENTOS SOCIALES Y ESPACIO PÚBLICO EN CIUDADES ARGENTINAS

PROGRAMA TERRITORIO, CIUDAD Y ARQUITECTURA. PERSPECTIVAS CULTURALES

DENOMINACIÓN

267 **PARQUE LINEAL XIBI**
1 DE 1 **XIBI - SAN**
SALVADOR DE
JUJUY

AÑO

Proyecto
 Habilitación **2018**

DESTINO

Principal
 secundario **ESPACIO VERDE**
RECREACIÓN

UBICACIÓN

dirección AV. HIPÓLITO IRIGOYEN 990
 Ciudad SAN SALVADOR DE JUJUY
 Provincia JUJUY
 coordenadas -24.1898654,-65.3033047

DIMENSIÓN

Sup. cubierta
 Sup. parcela

PROYECTISTA

Estudio
 ciudad

FUENTE

Tipo PÁG. WEB
 denominación <https://www.argentina.gob.ar/noticias/nuevo-parque-lineal-xibi-xibi-con-espacios-verdes-juegos-y-miradores-junto-al-rio-para-que>
 N° / fecha 2018



FADU

UNL

PROYECTO DE INVESTIGACIÓN - CONVOCATORIA CAI+D 2011- CÓDIGO DEL PROYECTO: 50120110100184

ARQUITECTURA Y ESTADO ENTRE 2003 Y 2011 EQUIPAMIENTOS SOCIALES Y ESPACIO PÚBLICO EN CIUDADES ARGENTINAS

PROGRAMA TERRITORIO, CIUDAD Y ARQUITECTURA. PERSPECTIVAS CULTURALES

DENOMINACIÓN**268**

1 DE 1

PARQUE ANFITEATRO DEL BOSQUE - EL CALAFATE**AÑO**Proyecto
Habilitación **2015****DESTINO**Principal
secundario **CULTURA
RECREACIÓN****UBICACIÓN**dirección **AV. DEL LIBERTADOR 1500**
Ciudad **EL CALAFATE**
Provincia **SANTA CRUZ**
coordenadas **-50.3389522,-72.2709967****DIMENSIÓN**Sup. cubierta
Sup. parcela**PROYECTISTA**Estudio
ciudad**FUENTE**Tipo **PÁG. WEB**denominación **<https://www.cfkargentina.com/cristina-kirchner-inauguramos-el-parque-anfiteatro-del-bosque-de-el-calafate-santa-cruz/>**Nº / fecha **2015**

FADU

UNL

PROYECTO DE INVESTIGACIÓN - CONVOCATORIA CAI+D 2011- CÓDIGO DEL PROYECTO: 50120110100184

ARQUITECTURA Y ESTADO ENTRE 2003 Y 2011 EQUIPAMIENTOS SOCIALES Y ESPACIO PÚBLICO EN CIUDADES ARGENTINAS

PROGRAMA TERRITORIO, CIUDAD Y ARQUITECTURA. PERSPECTIVAS CULTURALES

DENOMINACIÓN

269
1 DE 1
**CENTRO CIENTÍFICO
TECNOLÓGICO CCT
PATAGONIA NORTE –
BARILOCHE**

AÑO

Proyecto
Habilitación **2015**

DESTINO

Principal
secundario **INVESTIGACIÓN**

UBICACIÓN

dirección AV. DE LOS PIONEROS 2350
Ciudad SAN CARLOS DE BARILOCHE
Provincia RÍO NEGRO
coordenadas -41.1358907,-71.3391142

DIMENSIÓN

Sup. cubierta 922 M2
Sup. parcela

PROYECTISTA

Estudio Dirección General de Construcciones
ciudad - CONICET

FUENTE

Tipo PÁG. WEB
denominación <https://www.cfkargentina.com/centro-cientifico-tecnologico-conicet-patagonia-norte/>
Nº / fecha 2015



FADU

UNL

PROYECTO DE INVESTIGACIÓN - CONVOCATORIA CAI+D 2011- CÓDIGO DEL PROYECTO: 50120110100184

ARQUITECTURA Y ESTADO ENTRE 2003 Y 2011 EQUIPAMIENTOS SOCIALES Y ESPACIO PÚBLICO EN CIUDADES ARGENTINAS

PROGRAMA TERRITORIO, CIUDAD Y ARQUITECTURA. PERSPECTIVAS CULTURALES

DENOMINACIÓN

270
1 DE 1

INSTITUTO DE INVESTIGACIONES EN CATALISIS Y PETROQUÍMICA "ING. JOSÉ MIGUEL PARERA" - SANTA FE



AÑO

Proyecto
Habilitación **2015**

DESTINO

Principal
secundario **INVESTIGACIÓN**

UBICACIÓN

dirección Colectora Ruta Nacional N° 168
Ciudad SANTA FE
Provincia SANTA FE
coordenadas -31.637841,-60.6705217

DIMENSIÓN

Sup. cubierta 1790 M2
Sup. parcela

PROYECTISTA

Estudio
ciudad

FUENTE

Tipo PÁG. WEB
denominación <https://www.cfkargentina.com/obras-ciencia-y-tecnologia-santa-fe-nueva-sede-del-instituto-de-investigaciones-en-catalisis-y-petroquimica-ing-jose-miguel-parera/>
N° / fecha 2015

FADU

UNL

PROYECTO DE INVESTIGACIÓN - CONVOCATORIA CAI+D 2011- CÓDIGO DEL PROYECTO: 50120110100184

ARQUITECTURA Y ESTADO ENTRE 2003 Y 2011 EQUIPAMIENTOS SOCIALES Y ESPACIO PÚBLICO EN CIUDADES ARGENTINAS

PROGRAMA TERRITORIO, CIUDAD Y ARQUITECTURA. PERSPECTIVAS CULTURALES

DENOMINACIÓN

271
1 DE 1

CENTRO DE ESTUDIOS PARASITOLÓGICOS Y DE VECTORES - LA PLATA

AÑO

Proyecto
Habilitación **2014**

DESTINO

Principal
secundario **INVESTIGACIÓN**

UBICACIÓN

dirección BV. 120 1900
Ciudad LA PLATA
Provincia BUENOS AIRES
coordenadas -34.9087566,-57.9266324

DIMENSIÓN

Sup. cubierta
Sup. parcela

PROYECTISTA

Estudio Dirección General de Construcciones
ciudad - CONICET

FUENTE

Tipo PÁG. WEB
denominación <https://www.cfkargentina.com/nuevo-edificio-para-el-centro-de-estudios-parasitologicos-y-de-vectores-cepave-dependiente-del-conicet-y-la-unlp/>
Nº / fecha 2014



FADU

UNL

PROYECTO DE INVESTIGACIÓN - CONVOCATORIA CAI+D 2011- CÓDIGO DEL PROYECTO: 50120110100184

ARQUITECTURA Y ESTADO ENTRE 2003 Y 2011 EQUIPAMIENTOS SOCIALES Y ESPACIO PÚBLICO EN CIUDADES ARGENTINAS

PROGRAMA TERRITORIO, CIUDAD Y ARQUITECTURA. PERSPECTIVAS CULTURALES

DENOMINACIÓN

272 **SANTUARIO DE LA TRAGEDIA DE CROMAÑÓN – CABA**
1 DE 1

AÑO

Proyecto
Habilitación **2004**

DESTINO

Principal
secundario **PATEÓN RELIGIOSO**

UBICACIÓN

dirección **BARTOLOMÉ MITRE 3060**
Ciudad **CIUDAD AUTÓNOMA DE BUENOS AIRES**
Provincia **CIUDAD AUTÓNOMA DE BUENOS AIRES**
coordenadas **-34.6093491,-58.4113315**

DIMENSIÓN

Sup. cubierta
Sup. parcela

PROYECTISTA

Estudio
ciudad

FUENTE

Tipo **PÁG. WEB**
denominación **https://es.wikipedia.org/wiki/Tragedia_de_Cromañón**
Nº / fecha



FADU

UNL

PROYECTO DE INVESTIGACIÓN - CONVOCATORIA CAI+D 2011- CÓDIGO DEL PROYECTO: 50120110100184

ARQUITECTURA Y ESTADO ENTRE 2003 Y 2011 EQUIPAMIENTOS SOCIALES Y ESPACIO PÚBLICO EN CIUDADES ARGENTINAS

PROGRAMA TERRITORIO, CIUDAD Y ARQUITECTURA. PERSPECTIVAS CULTURALES

DENOMINACIÓN

273 **MUSEO PROVINCIAL DE BELLAS ARTES FRANKLIN RAWSON - SAN JUAN**
1 DE 1

AÑO

Proyecto
Habilitación **2011**

DESTINO

Principal
secundario **CULTURAL RELIGIOSO**

UBICACIÓN

dirección **AV. LIBERTADOR GENERAL SAN MARTÍN 862**
Ciudad **SAN JUAN**
Provincia **SAN JUAN**
coordenadas **-31.5354307,-68.5406249**

DIMENSIÓN

Sup. cubierta **4805**
Sup. parcela

PROYECTISTA

Estudio **Arqs. Carlos Gómez Centurión, Laura Elizondo y Gustavo Suárez**
ciudad

FUENTE

Tipo **PÁG. WEB**
denominación **https://es.wikipedia.org/wiki/Museo_Provvincial_de_Bellas_Artes_Franklin_Rawson**

Nº / fecha



FADU

UNL

PROYECTO DE INVESTIGACIÓN - CONVOCATORIA CAI+D 2011- CÓDIGO DEL PROYECTO: 50120110100184

ARQUITECTURA Y ESTADO ENTRE 2003 Y 2011 EQUIPAMIENTOS SOCIALES Y ESPACIO PÚBLICO EN CIUDADES ARGENTINAS

PROGRAMA TERRITORIO, CIUDAD Y ARQUITECTURA. PERSPECTIVAS CULTURALES

DENOMINACIÓN

274
1 DE 1
**PLAZA DEL
BICENTENARIO DE
LA INDEPENDENCIA
1816 – 2016 – SAN
JUAN**

AÑO

Proyecto
Habilitación **2017**

DESTINO

Principal
secundario **ESPACIO VERDE
RECREACIÓN**

UBICACIÓN

dirección LAS HERAS SUR 302
Ciudad SAN JUAN
Provincia SAN JUAN
coordenadas -31.5390216,-68.5376577

DIMENSIÓN

Sup. cubierta
Sup. parcela

PROYECTISTA

Estudio
ciudad

FUENTE

Tipo PÁG. WEB
denominación <https://diputadossanjuan.gob.ar/prensa/item/7152-fue-inaugurada-la-plaza-del-bicentenario-de-la-independencia>

Nº / fecha



FADU

UNL

PROYECTO DE INVESTIGACIÓN - CONVOCATORIA CAI+D 2011- CÓDIGO DEL PROYECTO: 50120110100184

ARQUITECTURA Y ESTADO ENTRE 2003 Y 2011 EQUIPAMIENTOS SOCIALES Y ESPACIO PÚBLICO EN CIUDADES ARGENTINAS

PROGRAMA TERRITORIO, CIUDAD Y ARQUITECTURA. PERSPECTIVAS CULTURALES

DENOMINACIÓN

275
1 DE 1
**CENTRO DE
CONVENCIONES
ESTACIÓN
BELGRANO - SANTA
FE**

AÑO

Proyecto
Habilitación **2011**

DESTINO

Principal
secundario **CULTURAL
ADMINISTRACIÓN PÚBLICA**

UBICACIÓN

dirección BLVD. GÁLVEZ 1150
Ciudad SANTA FE
Provincia SANTA FE
coordenadas -31.6386175,-60.6873649

DIMENSIÓN

Sup. cubierta 8400 M2
Sup. parcela

PROYECTISTA

Estudio Secretaría de Planeamiento Urbano
de la Ciudad de Santa Fe.
Subsecretaría de Obras de
Arquitectura.
ciudad SANTA FE

FUENTE

Tipo PÁG. WEB
denominación [https://issuu.com/santafeciudad/docs/
estacion_belgrano](https://issuu.com/santafeciudad/docs/estacion_belgrano)
N° / fecha



FADU

UNL

PROYECTO DE INVESTIGACIÓN - CONVOCATORIA CAI+D 2011- CÓDIGO DEL PROYECTO: 50120110100184

ARQUITECTURA Y ESTADO ENTRE 2003 Y 2011 EQUIPAMIENTOS SOCIALES Y ESPACIO PÚBLICO EN CIUDADES ARGENTINAS

PROGRAMA TERRITORIO, CIUDAD Y ARQUITECTURA. PERSPECTIVAS CULTURALES

DENOMINACIÓN

277 **HOSPITAL DE ALTA COMPLEJIDAD - EL CALAFATE**
1 DE 1

AÑO

Proyecto
Habilitación **2015**

DESTINO

Principal
secundario **RECREACIÓN**

UBICACIÓN

dirección Beruti, Pasaje Los Pinos y Victoria
Ciudad SAN FERNANDO
Provincia BUENOS AIRES
coordenadas -34.4575859,-58.5554115

DIMENSIÓN

Sup. cubierta
Sup. parcela

PROYECTISTA

Estudio
ciudad

FUENTE

Tipo PÁG. WEB
denominación <https://www.sanfernando.gob.ar/agenda-de-eventos/inauguracion-de-la-ampliacion-del-parque-del-bicentenario>
<https://www.elhospital.com/temas/Inauguran-el-Hospital-de-Alta-Complejidad-de-El-Calafate-en-Argentina+104554>

Nº / fecha



FADU

UNL

PROYECTO DE INVESTIGACIÓN - CONVOCATORIA CAI+D 2011- CÓDIGO DEL PROYECTO: 50120110100184

ARQUITECTURA Y ESTADO ENTRE 2003 Y 2011 EQUIPAMIENTOS SOCIALES Y ESPACIO PÚBLICO EN CIUDADES ARGENTINAS

PROGRAMA TERRITORIO, CIUDAD Y ARQUITECTURA. PERSPECTIVAS CULTURALES

DENOMINACIÓN

277 **HOSPITAL DE ALTA COMPLEJIDAD - EL CALAFATE**
1 DE 1

AÑO

Proyecto
Habilitación **2015**
DESTINO

Principal
secundario **SALUD**

UBICACIÓN

dirección AV. JORGE NEWBERY 453
Ciudad EL CALAFATE
Provincia SANTA CRUZ
coordenadas -50.3341875,-72.2408507

DIMENSIÓN

Sup. cubierta
Sup. parcela

PROYECTISTA

Estudio
ciudad

FUENTE

Tipo PÁG. WEB
denominación <https://www.elhospital.com/temas/Inauguran-el-Hospital-de-Alta-Complejidad-de-El-Calafate-en-Argentina+104554>
Nº / fecha 2015



FADU

UNL

PROYECTO DE INVESTIGACIÓN - CONVOCATORIA CAI+D 2011- CÓDIGO DEL PROYECTO: 50120110100184

ARQUITECTURA Y ESTADO ENTRE 2003 Y 2011 EQUIPAMIENTOS SOCIALES Y ESPACIO PÚBLICO EN CIUDADES ARGENTINAS

PROGRAMA TERRITORIO, CIUDAD Y ARQUITECTURA. PERSPECTIVAS CULTURALES

DENOMINACIÓN

278 **CENTRO DE ALTO RENDIMIENTO - LA PUNTA**
1 DE 1

AÑO

Proyecto
Habilitación **2016**

DESTINO

Principal
secundario **DEPORTE**

UBICACIÓN

dirección AV. UNIVERSITARIA S/N
Ciudad LA PUNTA
Provincia SAN LUIS
coordenadas -33.1490194,-66.3088019

DIMENSIÓN

Sup. cubierta 12000 M2
Sup. parcela 20 HAS.

PROYECTISTA

Estudio
ciudad

FUENTE

Tipo PÁG. WEB
denominación <http://ulp.edu.ar/paginas/campus-abierto-ulp.php>
Nº / fecha



FADU

UNL

PROYECTO DE INVESTIGACIÓN - CONVOCATORIA CAI+D 2011- CÓDIGO DEL PROYECTO: 50120110100184

ARQUITECTURA Y ESTADO ENTRE 2003 Y 2011 EQUIPAMIENTOS SOCIALES Y ESPACIO PÚBLICO EN CIUDADES ARGENTINAS

PROGRAMA TERRITORIO, CIUDAD Y ARQUITECTURA. PERSPECTIVAS CULTURALES

DENOMINACIÓN

279
1 DE 1
**OBRA SOCIAL
PROVINCIA - SAN
JUAN**

AÑO

Proyecto
Habilitación **2018**

DESTINO

Principal
secundario **ADMINISTRACIÓN PÚBLICA**

UBICACIÓN

dirección AGUSTIN GNECCO 360
Ciudad SAN JUAN
Provincia SAN JUAN
coordenadas -31.5393549,-68.5398386

DIMENSIÓN


Sup. cubierta 8600 M2
Sup. parcela

PROYECTISTA

Estudio Secretaría de Obras Públicas -
Dirección de Arquitectura - Marcelo
Yornet
ciudad SAN JUAN

FUENTE

Tipo PÁG. WEB
denominación <https://www.construar.com.ar/2017/07/3804-ya-esta-listo-el-nuevo-edificio-de-la-obra-social-77-millones/>
N° / fecha 2017



FADU

UNL

PROYECTO DE INVESTIGACIÓN - CONVOCATORIA CAI+D 2011- CÓDIGO DEL PROYECTO: 50120110100184

ARQUITECTURA Y ESTADO ENTRE 2003 Y 2011 EQUIPAMIENTOS SOCIALES Y ESPACIO PÚBLICO EN CIUDADES ARGENTINAS

PROGRAMA TERRITORIO, CIUDAD Y ARQUITECTURA. PERSPECTIVAS CULTURALES

DENOMINACIÓN

280 **CENTRO CULTURAL**
1 DE 1 **YPF LAS HERAS -**
LAS HERAS

AÑO

Proyecto
 Habilitación **2010**

DESTINO

Principal
 secundario **CULTURAL**

UBICACIÓN

dirección **13 DE DICIEMBRE ENTRE**
RIVADAVIA Y ISLAS MALVINAS
 Ciudad **LAS HERAS**
 Provincia **SANTA CRUZ**
 coordenadas **-46.5464852,-68.9311269**

DIMENSIÓN

Sup. cubierta **900 M2**
 Sup. parcela

PROYECTISTA

Estudio
 ciudad

FUENTE

Tipo **PÁG. WEB**
 denominación **[https://www.casarosada.gob.ar/infor](https://www.casarosada.gob.ar/informacion/archivo/22590)**
macion/archivo/22590
 N° / fecha **2010**



FADU

UNL

PROYECTO DE INVESTIGACIÓN - CONVOCATORIA CAI+D 2011- CÓDIGO DEL PROYECTO: 50120110100184

ARQUITECTURA Y ESTADO ENTRE 2003 Y 2011 EQUIPAMIENTOS SOCIALES Y ESPACIO PÚBLICO EN CIUDADES ARGENTINAS

PROGRAMA TERRITORIO, CIUDAD Y ARQUITECTURA. PERSPECTIVAS CULTURALES

DENOMINACIÓN

281
1 DE 1

CENTRO DE INFORMACIÓN PÚBLICA Y BIBLIOTECA PÚBLICA MUNICIPAL - COMODORO RIVADAVIA

**AÑO**

Proyecto
Habilitación **2015**

DESTINO

Principal
secundario **EDUCACIÓN CULTURAL**

UBICACIÓN

dirección ABÁSOLO ESQUINA DR.
SCOCCO
Ciudad COMODORO RIVADAVIA
Provincia CHUBUT
coordenadas -45.8621577,-67.4742062

DIMENSIÓN

Sup. cubierta 3000 M2
Sup. parcela

PROYECTISTA

Estudio
ciudad

FUENTE

Tipo PÁG. WEB

denominación <https://www.elpatagonico.com/quedo-inaugurado-el-centro-informacion-publica-n771378>

Nº / fecha 2015

FADU

UNL


PROYECTO DE INVESTIGACIÓN - CONVOCATORIA CAI+D 2011- CÓDIGO DEL PROYECTO: 50120110100184

ARQUITECTURA Y ESTADO ENTRE 2003 Y 2011 EQUIPAMIENTOS SOCIALES Y ESPACIO PÚBLICO EN CIUDADES ARGENTINAS

PROGRAMA TERRITORIO, CIUDAD Y ARQUITECTURA. PERSPECTIVAS CULTURALES

DENOMINACIÓN

282 **PALACIO DE JUSTICIA - SAN MARTÍN**
1 DE 1

**AÑO**

Proyecto
Habilitación **2013**

DESTINO

Principal
secundario **JUSTICIA ADMINISTRACIÓN PÚBLICA**

UBICACIÓN

dirección **CHUBUT 2**
Ciudad **SAN MARTÍN**
Provincia **MENDOZA**
coordenadas **-33.0732631,-68.4684143**

DIMENSIÓN

Sup. cubierta **3000 M2**
Sup. parcela

PROYECTISTA

Estudio **María Victoria Goenaga, Josefina Morín, Guillermo Moretto, Francisco Petraglia y Jorge Sánchez.**
ciudad **LA PLATA**

FUENTE

Tipo **PÁG. WEB**
denominación **<https://www.lanacion.com.ar/arquitectura/sede-judicial-de-san-martin-en-mendoza-nid207963/>**
N° / fecha **2015**

FADU

UNL

PROYECTO DE INVESTIGACIÓN - CONVOCATORIA CAI+D 2011- CÓDIGO DEL PROYECTO: 50120110100184

ARQUITECTURA Y ESTADO ENTRE 2003 Y 2011 EQUIPAMIENTOS SOCIALES Y ESPACIO PÚBLICO EN CIUDADES ARGENTINAS

PROGRAMA TERRITORIO, CIUDAD Y ARQUITECTURA. PERSPECTIVAS CULTURALES

DENOMINACIÓN

283
1 DE 1

TERMINAL DE PASAJEROS DEL AEROPUERTO GENERAL ENRIQUE MOSCONI - COMODORO RIVADAVIA

**AÑO**

Proyecto
Habilitación **2019**

DESTINO

Principal
secundario **TRANSPORTE**

UBICACIÓN

dirección CAMINO VECINAL DR. MARIANO GONZÁLEZ KM.9
Ciudad COMODORO RIVADAVIA
Provincia CHUBUT
coordenadas -45.791227,-67.4704433

DIMENSIÓN

Sup. cubierta
Sup. parcela

PROYECTISTA

Estudio
ciudad

FUENTE

Tipo PÁG. WEB
denominación <https://www.argentina.gob.ar/transporte/obras-en-los-aeropuertos/aeropuerto-internacional-comodoro-rivadavia/nueva-terminal-de-pasajeros>

Nº / fecha

FADU

UNL

PROYECTO DE INVESTIGACIÓN - CONVOCATORIA CAI+D 2011- CÓDIGO DEL PROYECTO: 50120110100184

ARQUITECTURA Y ESTADO ENTRE 2003 Y 2011 EQUIPAMIENTOS SOCIALES Y ESPACIO PÚBLICO EN CIUDADES ARGENTINAS

PROGRAMA TERRITORIO, CIUDAD Y ARQUITECTURA. PERSPECTIVAS CULTURALES

DENOMINACIÓN

284 **PREDIO FERIAL -**
1 DE 1 **COMODORO**
RIVADAVIA

AÑO

Proyecto
 Habilitación **2010**

DESTINO

Principal
 secundario **CULTURAL**
DEPORTE

UBICACIÓN

dirección RUTA 3
 Ciudad COMODORO RIVADAVIA
 Provincia CHUBUT
 coordenadas -45.803292,-67.4815512

DIMENSIÓN

Sup. cubierta 3600
 Sup. parcela

PROYECTISTA

Estudio
 ciudad

FUENTE

Tipo PÁG. WEB

denominación http://www.turisticaonline.com/4/noticias/4359/comodoro_rivadavia_inauguro_su_predio_ferial.html

Nº / fecha 2010



FADU

UNL

PROYECTO DE INVESTIGACIÓN - CONVOCATORIA CAI+D 2011- CÓDIGO DEL PROYECTO: 50120110100184

ARQUITECTURA Y ESTADO ENTRE 2003 Y 2011 EQUIPAMIENTOS SOCIALES Y ESPACIO PÚBLICO EN CIUDADES ARGENTINAS

PROGRAMA TERRITORIO, CIUDAD Y ARQUITECTURA. PERSPECTIVAS CULTURALES

DENOMINACIÓN

285 **SEGUNDA**
1 DE 1 **CIRCUNSCRIPCIÓN**
JUDICIAL - VILLA
MERCEDES

AÑO

Proyecto
Habilitación **2013**

DESTINO

Principal
secundario **JUSTICIA**

UBICACIÓN

dirección LAVALLE 84
Ciudad VILLA MERCEDES
Provincia SAN LUIS
coordenadas -33.6931111,-65.4675124

DIMENSIÓN

Sup. cubierta
Sup. parcela

PROYECTISTA

Estudio
ciudad

FUENTE

Tipo PÁG. WEB
denominación <https://www.cij.gov.ar/nota-10637-Inauguraron-nuevo-edificio-de-los-tribunales-de-la-Segunda-Circunscripci-n-Judicial.html>
Nº / fecha 2013



FADU

UNL

PROYECTO DE INVESTIGACIÓN - CONVOCATORIA CAI+D 2011- CÓDIGO DEL PROYECTO: 50120110100184

ARQUITECTURA Y ESTADO ENTRE 2003 Y 2011 EQUIPAMIENTOS SOCIALES Y ESPACIO PÚBLICO EN CIUDADES ARGENTINAS

PROGRAMA TERRITORIO, CIUDAD Y ARQUITECTURA. PERSPECTIVAS CULTURALES

DENOMINACIÓN

286
1 DE 1

**INFINITO POR
DESCUBRIR -
CENTRO DE
INNOVACIÓN
EDUCATIVA
TECNOLÓGICA - SAN
JUAN**

AÑO

Proyecto
Habilitación **2019**

DESTINO

Principal
secundario **EDUCACIÓN
RECREACIÓN**

UBICACIÓN

dirección LAS HERAS ESQUINA ALBERDI
Ciudad SAN JUAN
Provincia SAN JUAN
coordenadas -31.5284792,-68.5398533

DIMENSIÓN

Sup. cubierta 1104 M2
Sup. parcela

PROYECTISTA

Estudio
ciudad

FUENTE

Tipo PÁG. WEB

denominación <https://www.tiempodesanjuan.com/sanjuan/2019/9/22/se-viene-un-nuevo-espacio-para-aprender-disfrutar-en-familia-en-san-juan-266773.html>

Nº / fecha 2019



FADU

UNL

PROYECTO DE INVESTIGACIÓN - CONVOCATORIA CAI+D 2011- CÓDIGO DEL PROYECTO: 50120110100184

ARQUITECTURA Y ESTADO ENTRE 2003 Y 2011 EQUIPAMIENTOS SOCIALES Y ESPACIO PÚBLICO EN CIUDADES ARGENTINAS

PROGRAMA TERRITORIO, CIUDAD Y ARQUITECTURA. PERSPECTIVAS CULTURALES

DENOMINACIÓN

287 **PARQUE CIENTÍFICO
TECNOLÓGICO FCAI
UNCUYO - SAN
RAFAEL**

1 DE 1

AÑO

Proyecto
Habilitación **2018**

DESTINO

Principal
secundario **INVESTIGACIÓN
EDUCACIÓN**

UBICACIÓN

dirección **LUIS TIRASSO 742**
Ciudad **SAN RAFAEL**
Provincia **MENDOZA**
coordenadas **-34.6140356,-68.3169613**

DIMENSIÓN

Sup. cubierta **1200 M2**
Sup. parcela

PROYECTISTA

Estudio
ciudad

FUENTE

Tipo **PÁG. WEB**
denominación **<http://www.uncuyo.edu.ar/prensa/inauguraran-nuevo-parque-tecnologico-de-la-uncuyo-en-el-sur>**
N° / fecha **2018**



FADU

UNL

PROYECTO DE INVESTIGACIÓN - CONVOCATORIA CAI+D 2011- CÓDIGO DEL PROYECTO: 50120110100184

ARQUITECTURA Y ESTADO ENTRE 2003 Y 2011 EQUIPAMIENTOS SOCIALES Y ESPACIO PÚBLICO EN CIUDADES ARGENTINAS

PROGRAMA TERRITORIO, CIUDAD Y ARQUITECTURA. PERSPECTIVAS CULTURALES

DENOMINACIÓN

288 **PARQUE TIC**
1 DE 1 **MENDOZA - GODOY CRUZ**

AÑO

Proyecto
 Habilitación **2017**

DESTINO

Principal
 secundario **INVESTIGACIÓN**
EDUCACIÓN

UBICACIÓN

dirección **RAFAEL CUBILLOS 2056**
 Ciudad **GODOY CRUZ**
 Provincia **MENDOZA**
 coordenadas **-32.9392167,-68.8208261**

DIMENSIÓN

Sup. cubierta
 Sup. parcela

PROYECTISTA

Estudio
 ciudad

FUENTE

Tipo **PÁG. WEB**
 denominación **<http://poloticmendoza.org>**
 N° / fecha



FADU

UNL

PROYECTO DE INVESTIGACIÓN - CONVOCATORIA CAI+D 2011- CÓDIGO DEL PROYECTO: 50120110100184

ARQUITECTURA Y ESTADO ENTRE 2003 Y 2011 EQUIPAMIENTOS SOCIALES Y ESPACIO PÚBLICO EN CIUDADES ARGENTINAS

PROGRAMA TERRITORIO, CIUDAD Y ARQUITECTURA. PERSPECTIVAS CULTURALES

DENOMINACIÓN**289**

1 DE 1

**INFINITO POR
DESCUBRIR -
CENTRO DE
INNOVACIÓN
EDUCATIVA
TECNOLÓGICA -
GODOY CRUZ****AÑO**Proyecto
Habilitación **2017****DESTINO**Principal
secundario **EDUCACIÓN
RECREACIÓN****UBICACIÓN**dirección **RAFAEL CUBILLOS 2110**
Ciudad **GODOY CRUZ**
Provincia **MENDOZA**
coordenadas **32.9386942,-68.8211737****DIMENSIÓN**Sup. cubierta **750 M2**
Sup. parcela**PROYECTISTA**Estudio
ciudad**FUENTE**Tipo **PÁG. WEB**denominación **<https://4housing.com.ar/nuevo-centro-de-innovacion-hecho-con-containers/>**Nº / fecha **2018**

FADU

UNL

PROYECTO DE INVESTIGACIÓN - CONVOCATORIA CAI+D 2011- CÓDIGO DEL PROYECTO: 50120110100184

ARQUITECTURA Y ESTADO ENTRE 2003 Y 2011 EQUIPAMIENTOS SOCIALES Y ESPACIO PÚBLICO EN CIUDADES ARGENTINAS

PROGRAMA TERRITORIO, CIUDAD Y ARQUITECTURA. PERSPECTIVAS CULTURALES

DENOMINACIÓN

290
1 DE 1

**INFINITO POR
DESCUBRIR -
CENTRO DE
INNOVACIÓN
EDUCATIVA
TECNOLÓGICA -
BAHÍA BLANCA**

AÑO

Proyecto
Habilitación **2017**

DESTINO

Principal
secundario **EDUCACIÓN
RECREACIÓN**

UBICACIÓN

dirección FITZ ROY ESQUINA SANTA FE
Ciudad BAHÍA BLANCA
Provincia BUENOS AIRES
coordenadas -38.7277666,-62.2716851

DIMENSIÓN

Sup. cubierta
Sup. parcela

PROYECTISTA

Estudio
ciudad

FUENTE

Tipo PÁG. WEB

denominación <https://www.lanoticia1.com/noticia/inauguraron-centro-educativo-infinito-por-descubrir-en-bahia-blanca-el-primer-en-la-provincia-94706.html>
Nº / fecha 2017



FADU

UNL

PROYECTO DE INVESTIGACIÓN - CONVOCATORIA CAI+D 2011- CÓDIGO DEL PROYECTO: 50120110100184

ARQUITECTURA Y ESTADO ENTRE 2003 Y 2011 EQUIPAMIENTOS SOCIALES Y ESPACIO PÚBLICO EN CIUDADES ARGENTINAS

PROGRAMA TERRITORIO, CIUDAD Y ARQUITECTURA. PERSPECTIVAS CULTURALES

DENOMINACIÓN

291
1 DE 1

**INFINITO POR
DESCUBRIR -
CENTRO DE
INNOVACIÓN
EDUCATIVA
TECNOLÓGICA – SAN
SALVADOR DE
JUJUY**

AÑO

Proyecto
Habilitación **2016**

DESTINO

Principal
secundario **EDUCACIÓN
RECREACIÓN**

UBICACIÓN

dirección CURUPAITI 4600
Ciudad SAN SALVADOR DE JUJUY
Provincia JUJUY
coordenadas -24.1798562,-65.3304786

DIMENSIÓN

Sup. cubierta
Sup. parcela

PROYECTISTA

Estudio
ciudad

FUENTE

Tipo PÁG. WEB
denominación <http://www.larotativadigital.com.ar/mas-info/el-primer-centro-infinito-por-descubrir-del-pais-abre-sus-puertas-en-jujuy/>
N° / fecha 2016



FADU

UNL

PROYECTO DE INVESTIGACIÓN - CONVOCATORIA CAI+D 2011- CÓDIGO DEL PROYECTO: 50120110100184

ARQUITECTURA Y ESTADO ENTRE 2003 Y 2011 EQUIPAMIENTOS SOCIALES Y ESPACIO PÚBLICO EN CIUDADES ARGENTINAS

PROGRAMA TERRITORIO, CIUDAD Y ARQUITECTURA. PERSPECTIVAS CULTURALES

DENOMINACIÓN

292 **ESTADIO**
1 DE 1 **POLIDEPORTIVO**
CINCUNETENARIO –
FORMOSA

AÑO

Proyecto
 Habilitación **2007**

DESTINO

Principal
 secundario **DEPORTE**

UBICACIÓN

dirección **PASEO DE LAS AMÉRICAS 2715**
 Ciudad **FORMOSA**
 Provincia **FORMOSA**
 coordenadas **-26.1844862,-58.1980272**

DIMENSIÓN

Sup. cubierta **1200**
 Sup. parcela

PROYECTISTA

Estudio
 ciudad

FUENTE

Tipo **PÁG. WEB**
 denominación **https://es.wikipedia.org/wiki/Estadio_Cincuentenario**
 N° / fecha



FADU

UNL

PROYECTO DE INVESTIGACIÓN - CONVOCATORIA CAI+D 2011- CÓDIGO DEL PROYECTO: 50120110100184

ARQUITECTURA Y ESTADO ENTRE 2003 Y 2011 EQUIPAMIENTOS SOCIALES Y ESPACIO PÚBLICO EN CIUDADES ARGENTINAS

PROGRAMA TERRITORIO, CIUDAD Y ARQUITECTURA. PERSPECTIVAS CULTURALES

DENOMINACIÓN

293
1 DE 1

**PRO.CRE.AR
ESTACIÓN BUENOS
AIRES SECTOR 10 –
CABA**

AÑO

Proyecto
Habilitación **2017**

DESTINO

Principal
secundario **RESIDENCIAL**

UBICACIÓN

dirección **LAFAYETTE ESQUINA MIRAVÉ**
Ciudad Ciudad Autónoma de Buenos Aires
Provincia Ciudad Autónoma de Buenos Aires
coordenadas -34.6429341,-58.3917282

DIMENSIÓN

Sup. cubierta 13300
Sup. parcela

PROYECTISTA

Estudio MSGSSS + R2b1 arquitectura
ciudad Ciudad Autónoma de Buenos Aires

FUENTE

Tipo **PAG. WEB**

denominación https://www.plataformaarquitectura.cl/cl/882798/prr-estacion-buenos-aires-sector-10-msgsss?ad_source=search&ad_medium=search_result_projects

Nº / fecha 2017



FADU

UNL

PROYECTO DE INVESTIGACIÓN - CONVOCATORIA CAI+D 2011- CÓDIGO DEL PROYECTO: 50120110100184

ARQUITECTURA Y ESTADO ENTRE 2003 Y 2011 EQUIPAMIENTOS SOCIALES Y ESPACIO PÚBLICO EN CIUDADES ARGENTINAS

PROGRAMA TERRITORIO, CIUDAD Y ARQUITECTURA. PERSPECTIVAS CULTURALES

DENOMINACIÓN**294 CAMPUS FADEEAC – ESCOBAR**

1 DE 1

AÑOProyecto
Habilitación **2018****DESTINO**Principal
secundario **EDUCACIÓN CULTURAL****UBICACIÓN**dirección RUTA 9 KM. 59
Ciudad ESCOBAR
Provincia BUENOS AIRES
coordenadas -34.3152519,-58.8696076**DIMENSIÓN**Sup. cubierta 5300 m²
Sup. parcela 24 has.**PROYECTISTA**Estudio ciudad MSGSSS
Ciudad Autónoma de Buenos Aires**FUENTE**Tipo ARQ. CLARÍN
denominación <https://www.solecomunicaciones.com.ar/publicaciones/msgsss-universidad-del-transporte/>

N° / fecha



FADU

UNL

PROYECTO DE INVESTIGACIÓN - CONVOCATORIA CAI+D 2011- CÓDIGO DEL PROYECTO: 50120110100184

ARQUITECTURA Y ESTADO ENTRE 2003 Y 2011 EQUIPAMIENTOS SOCIALES Y ESPACIO PÚBLICO EN CIUDADES ARGENTINAS

PROGRAMA TERRITORIO, CIUDAD Y ARQUITECTURA. PERSPECTIVAS CULTURALES

DENOMINACIÓN**295 PRO.CRE.AR HUAICO
- SALTA**

1 DE 1

AÑOProyecto
Habilitación **2017****DESTINO**Principal
secundario **RESIDENCIAL ESPECIAL
ESPACIO VERDE****UBICACIÓN**dirección AV. DEMOCRACIA S/N
Ciudad SALTA
Provincia SALTA
coordenadas -24.7237703,-65.4176431**DIMENSIÓN**Sup. cubierta 6100 m²
Sup. parcela**PROYECTISTA**Estudio
ciudad Sergio Alberto Cabrera Arquitectos
SALTA**FUENTE**Tipo PAG. WEB.
denominación https://www.plataformaarquitectura.cl/cl/902028/prrr-huaico-salta-sergio-alberto-cabrera-arquitectos?ad_source=search&ad_medium=search_result_projects
N° / fecha

FADU

UNL

PROYECTO DE INVESTIGACIÓN - CONVOCATORIA CAI+D 2011- CÓDIGO DEL PROYECTO: 50120110100184

ARQUITECTURA Y ESTADO ENTRE 2003 Y 2011 EQUIPAMIENTOS SOCIALES Y ESPACIO PÚBLICO EN CIUDADES ARGENTINAS

PROGRAMA TERRITORIO, CIUDAD Y ARQUITECTURA. PERSPECTIVAS CULTURALES

DENOMINACIÓN

296 **UNIVERSIDAD TORCUATO DI TELLA**
1 DE 1 **- SEDE ALCORTA - CABA**

AÑO

Proyecto
Habilitación **2013**

DESTINO

Principal
secundario **EDUCACIÓN**

UBICACIÓN

dirección AV. PRES. FIGUEROA ALCORTA
7350
Ciudad Ciudad Autónoma de Buenos Aires
Provincia Ciudad Autónoma de Buenos Aires
coordenadas -34.5475574,-58.4472443

DIMENSIÓN

Sup. cubierta 20000
Sup. parcela

PROYECTISTA

Estudio RDR Arquitectos
ciudad Ciudad Autónoma de Buenos Aires

FUENTE

Tipo PAG. WEB
denominación https://www.plataformaarquitectura.cl/cl/908589/ampliacion-y-renovacion-de-sede-alcorta-rdr-arquitectos?ad_source=search&ad_medium=search_result_projects
Nº / fecha 2018



FADU

UNL

PROYECTO DE INVESTIGACIÓN - CONVOCATORIA CAI+D 2011- CÓDIGO DEL PROYECTO: 50120110100184

ARQUITECTURA Y ESTADO ENTRE 2003 Y 2011 EQUIPAMIENTOS SOCIALES Y ESPACIO PÚBLICO EN CIUDADES ARGENTINAS

PROGRAMA TERRITORIO, CIUDAD Y ARQUITECTURA. PERSPECTIVAS CULTURALES

DENOMINACIÓN

297
1 DE 1

**CENTRO
COMUNITARIO
BARRIO LAS
AMÉRICAS - MAR
DEL PLATA**

AÑO

Proyecto
Habilitación **2018**

DESTINO

Principal
secundario **EDUCACIÓN
CULTURAL**

UBICACIÓN

dirección **CANESA S/N**
Ciudad **MAR DEL PLATA**
Provincia **BUENOS AIRES**
coordenadas **-38.0009877,-57.613446**

DIMENSIÓN

Sup. cubierta **340**
Sup. parcela

PROYECTISTA

Estudio Dirección de Proyectos y Hábitat –
Municipio de General Pueyrredón;
Arq. Leonardo Jauregui (POLO); Arq.
Gustavo Gomez Jones; Arq. Adrián
Olivero
ciudad **MAR DEL PLATA**

FUENTE

Tipo **PAG. WEB**
denominación https://www.plataformaarquitectura.cl/cl/911775/centro-comunitario-barrilo-las-americas-polo?ad_source=search&ad_medium=search_result_projects
Nº / fecha **2019**



FADU

UNL

PROYECTO DE INVESTIGACIÓN - CONVOCATORIA CAI+D 2011- CÓDIGO DEL PROYECTO: 50120110100184

ARQUITECTURA Y ESTADO ENTRE 2003 Y 2011 EQUIPAMIENTOS SOCIALES Y ESPACIO PÚBLICO EN CIUDADES ARGENTINAS

PROGRAMA TERRITORIO, CIUDAD Y ARQUITECTURA. PERSPECTIVAS CULTURALES

DENOMINACIÓN

298
1 DE 1
**SEDE CENTRAL
UNIVERSIDAD DE
MORÓN BUENOS
AIRES – CABA**

AÑO

Proyecto
Habilitación **2019**

DESTINO

Principal
secundario **EDUCACIÓN**

UBICACIÓN

dirección LIMA 221
Ciudad CIUDAD AUTÓNOMA DE BUENOS
AIRES
Provincia CIUDAD AUTÓNOMA DE BUENOS
AIRES
coordenadas -34.6112243,-58.3831008

DIMENSIÓN

Sup. cubierta 3754
Sup. parcela

PROYECTISTA

Estudio
ciudad Estudio Borrachia
CIUDAD AUTÓNOMA DE BUENOS
AIRES

FUENTE

Tipo PAG. WEB

denominación https://www.plataformaarquitectura.cl/cl/929874/sede-central-universidad-de-moron-buenos-aires-estudio-borrachia?ad_source=search&ad_medium=search_result_projects

Nº / fecha 2019



FADU

UNL

PROYECTO DE INVESTIGACIÓN - CONVOCATORIA CAI+D 2011- CÓDIGO DEL PROYECTO: 50120110100184

ARQUITECTURA Y ESTADO ENTRE 2003 Y 2011 EQUIPAMIENTOS SOCIALES Y ESPACIO PÚBLICO EN CIUDADES ARGENTINAS

PROGRAMA TERRITORIO, CIUDAD Y ARQUITECTURA. PERSPECTIVAS CULTURALES

DENOMINACIÓN

299 SEDE COLEGIO DE
ARQUITECTOS
PROVINCIA DE
CÓRDOBA –
CÓRDOBA

1 DE 1

AÑO

Proyecto
Habilitación 2019

DESTINO

Principal
secundario ADMINISTRACIÓN
CULTURAL

UBICACIÓN

dirección FRANCISCO N. DE LAPRIDA 40
Ciudad CÓRDOBA
Provincia CÓRDOBA
coordenadas -31.424126,-64.1882582

DIMENSIÓN

Sup. cubierta 2124
Sup. parcela

PROYECTISTA

Estudio Adolfo Mondejar, Pablo Mondejar,
Dolores Gómez Macedo
ciudad CÓRDOBA

FUENTE

Tipo PAG. WEB

denominación https://www.plataformaarquitectura.cl/cl/952237/sede-colegio-de-arquitectos-provincia-de-cordoba-adolfo-mondejar-plus-pablo-mondejar-plus-dolores-gomez-macedo?ad_source=search&ad_medium=search_result_projects

Nº / fecha 2020



FADU

UNL

PROYECTO DE INVESTIGACIÓN - CONVOCATORIA CAI+D 2011- CÓDIGO DEL PROYECTO: 50120110100184

ARQUITECTURA Y ESTADO ENTRE 2003 Y 2011 EQUIPAMIENTOS SOCIALES Y ESPACIO PÚBLICO EN CIUDADES ARGENTINAS

PROGRAMA TERRITORIO, CIUDAD Y ARQUITECTURA. PERSPECTIVAS CULTURALES

DENOMINACIÓN

300 SEDE DEL COLEGIO DE ARQUITECTOS CAPSF – CAD2 – ROSARIO
1 DE 1

AÑO

Proyecto
Habilitación **2019**

DESTINO

Principal
secundario **ADMINISTRACIÓN CULTURAL**

UBICACIÓN

dirección BELGRANO 650
Ciudad ROSARIO
Provincia SANTA FE
coordenadas -32.9460127,-60.6314342

DIMENSIÓN

Sup. cubierta 1343
Sup. parcela

PROYECTISTA

Estudio ciudad Estudio Bechis Arquitectos
ROSARIO

FUENTE

Tipo PAG. WEB
denominación https://www.plataformaarquitectura.cl/cl/931725/sede-del-colegio-de-arquitectos-capsf-nil-cad2-estudio-bechis-arquitectos?ad_source=search&ad_medium=search_result_projects
N° / fecha 2020



DENOMINACIÓN**301**

1 DE 1

**ESCUELA
AGROTÉCNICA
SALESIANA
"AMBROSIO
OLMOS"****AÑO**Proyecto
Habilitación 2016**DESTINO**Principal **EDUCACIÓN**
secundario**UBICACIÓN**dirección ZONA RURAL AMBROSIO
OLMO
Ciudad RÍO CUARTO
Provincia CÓRDOBA
coordenadas -33.196248, -64.119259**DIMENSIÓN**Sup. cubierta 600 M2
Sup. parcela**PROYECTISTA**Estudio ARQS. ANTONIO FERRARO,
NATALIA GARCÍA
Ciudad CÓRDOBA**FUENTE**Tipo PÁG WEB
denominación BIA-AR
N° / fecha

FADU

UNL

PROYECTO DE INVESTIGACIÓN - CONVOCATORIA CAI+D 2011- CÓDIGO DEL PROYECTO: 50120110100184

**ARQUITECTURA Y ESTADO ENTRE 2003 Y 2011
EQUIPAMIENTOS SOCIALES Y ESPACIO PÚBLICO EN CIUDADES ARGENTINAS**

PROGRAMA TERRITORIO, CIUDAD Y ARQUITECTURA. PERSPECTIVAS CULTURALES

DENOMINACIÓN**302 PASEO DEL
1 DE A BICENTENARIO "****AÑO**Proyecto
Habilitación 2010**DESTINO**Principal **CULTURA**
secundario TERMINAL DE ÓMNIBUS**UBICACIÓN**dirección AVENIDA 9 DE JULIO
Ciudad BUENOS AIRES
Provincia CABA
coordenadas**DIMENSIÓN**Sup. cubierta
Sup. parcela**PROYECTISTA**Estudio ciudad PRESIDENCIA DE LA NACIÓN
BUENOS AIRES**FUENTE**

Tipo DIARIO EL PAÍS

denominación
Nº / fecha

<https://imagenes.elpais.com/resizer/JDHjaYemLApRpZMCLk6N9mzVj54=/1960x0/arc-anglerfish-eu-central-1-prod-prisa.s3.amazonaws.com/public/UZYA62YXBNR66NGACTH5DTR6PU.jpg>



http://cadena3.com/admin/playerswf/fotos/ARCHI_81694.jpg